

ROTAS/TRAJETOS TRANSPORTE ESTUDANTES

Anexos Mapas – Jaboatão dos Guararapes/PE – Outubro de 2022



MAPA GEORREFERENCIAMENTO TRAJETOS/ROTAS TRANSPORTE DE ESTUDANTES Município: Jaboatão dos Guararapes / PE - Mês/Ano: Outubro / 2022

Rota / Trajeto / Turno:
1 - 1 - Manhã

Itinerário:
16º Batalhão - Viaduto - Jardim Jordão - Porta Larga

Primário	Pav.Granítico	Asfalto	Total
0.18	0	9.92	10.1

Legenda:

- Escola / Universidade
- Ponte/Passagem
- Embarque
- Rolamento Pavimento Granítico
- Rolamento Asfalto
- Rolamento Primário
- Início da Rota
- Fim da Rota




Início Rota 01 - Trajeto 02 - Emb. 06T - Novo Horizonte

Emb. 04T - Novo Horizonte

Emb. 06T - Novo Horizonte

Emb. 06T - Novo Horizonte

Fim Rota 01 - Trajeto 02 - Desemb. 22T - CEMEI Simone Ferreira



MAPA GEORREFENCIAMENTO TRAJETOS/ROTAS TRANSPORTE DE ESTUDANTES

Município: Jaboatão dos Guararapes / PE - Mês/Ano: Outubro / 2022


Rota / Trajeto / Turno:
1 - 2 - Tarde

Itinerário:
Rua Laguna - Novo Horizonte - Barra de Jangada

Primário	Pav.Granítico	Asfalto	Total
0	0.81	0.72	1.53

Legenda:

- Escola / Universidade
- Ponte/Passagem
- Embarque
- Rolamento Pavimento Granítico
- Rolamento Asfalto
- Rolamento Primário
- Início da Rota
- Fim da Rota



MAPA GEORREFERENCIAMENTO TRAJETOS/ROTAS TRANSPORTE DE ESTUDANTES




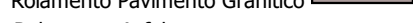




Município: Jaboatão dos Guararapes / PE - Mês/Ano: Outubro / 2022

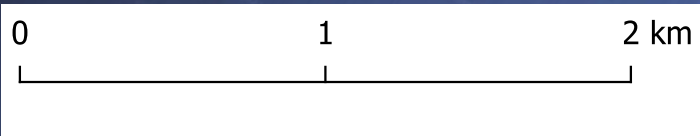
Rota / Trajeto / Turno:
1 - 3 - Tarde

Itinerário:
Av. Ulisses Montarroys (Madeira) - Barra de Jangada

Primário	Pav.Granítico	Asfalto	Total
0	0.57	0.42	0.99

Legenda:

-  Escola / Universidade
-  Ponte/Passagem
-  Embarque
-  Rolamento Pavimento Granítico
-  Rolamento Asfalto
-  Rolamento Primário
-  Início da Rota
-  Fim da Rota



MAPA GEORREFERENCIAMENTO TRAJETOS/ROTAS TRANSPORTE DE ESTUDANTES Município: Jaboatão dos Guararapes / PE - Mês/Ano: Outubro / 2022

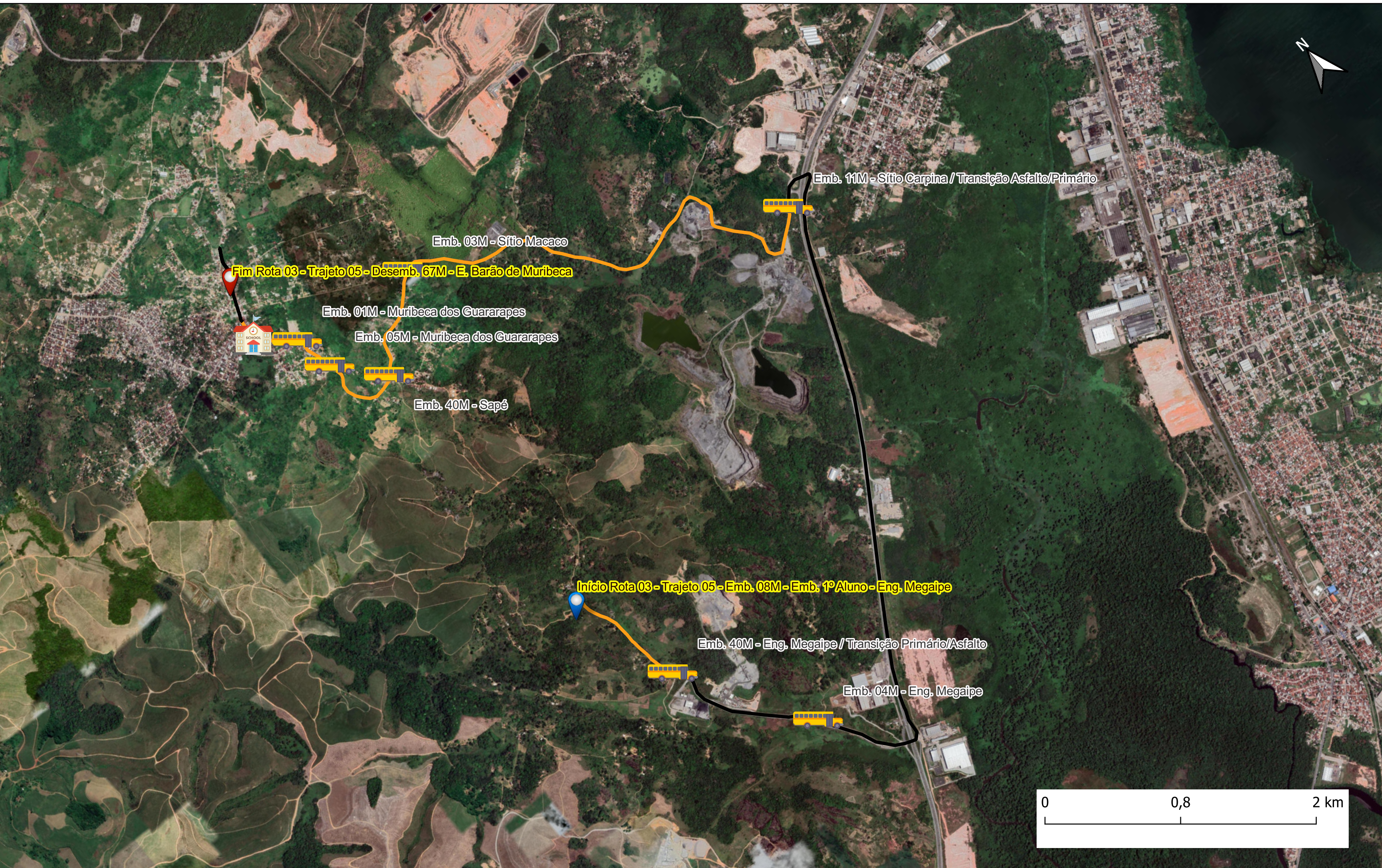
Rota / Trajeto / Turno:
2 - 4 - Manhã

Itinerário:
Jardim Piedade - Dom Helder - Candeias - Catamarã - Barra de Jangada

Primário	Pav.Granítico	Asfalto	Total
1.18	7.09	15.63	23.9

Legenda:

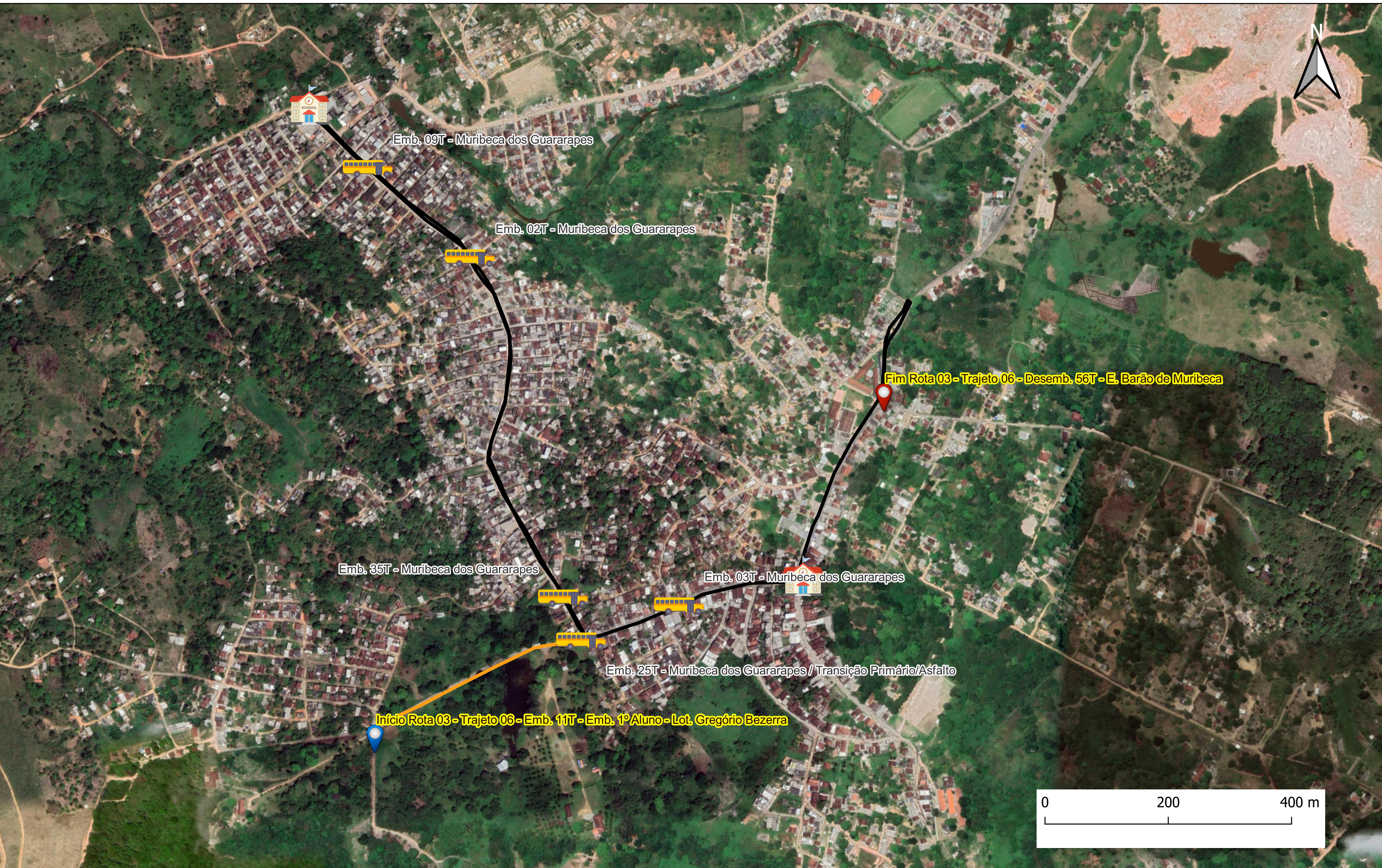
- Escola / Universidade
- Ponte/Passagem
- Embarque
- Rolamento Pavimento Granítico
- Rolamento Asfalto
- Rolamento Primário
- Início da Rota
- Fim da Rota



MAPA GEORREFERENCIAMENTO TRAJETOS/ROTAS TRANSPORTE DE ESTUDANTES		Município: Jaboatão dos Guararapes / PE - Mês/Ano: Outubro / 2022	
Rota / Trajeto / Turno:	Itinerário:	Primário	Pav.Granítico
3 - 5 - Manhã	Eng. Megaípe - Sítio Carpina - Sítio Macaco - Saré - Muribeca dos Guararapes - Barão de Muribeca	5.54	0
		Asfalto	Total
		5.87	11.41

Legenda:

- Escola / Universidade
- Ponte/Passagem
- Embarque
- Rolamento Pavimento Granítico
- Rolamento Asfalto
- Rolamento Primário
- Início da Rota
- Fim da Rota



MAPA GEORREFERENCIAMENTO TRAJETOS/ROTAS TRANSPORTE DE ESTUDANTES









Rota / Trajeto / Turno: **3 - 6 - Tarde**

Itinerário: Lot. Gregório Bezerra - Muribeca dos Guararapes

Município: Jaboatão dos Guararapes / PE - Mês/Ano: Outubro / 2022

Primário	Pav.Granítico	Asfalto	Total
0.38	0	3.11	3.49

Legenda:

-  Escola / Universidade
-  Ponte/Passagem
-  Embarque
-  Rolamento Pavimento Granítico
-  Rolamento Asfalto
-  Rolamento Primário
-  Início da Rota
-  Fim da Rota



Início Rota 04 - Trajeto 07 - Emb. 18M - Emb. 1º Aluno - Eng. São Joaquim

Emb. 08M - Eng. São Joaquim

Emb. 02M - Muribeca Rua

Emb. 07M - Muribeca Rua

Emb. 5M / Desemb. 02 - E. Barão de Muribeca

Emb. 35M - Pedra do Frade

Emb. 12M - Gregório


Emb. 06M - Gregório

Emb. 13M - Gregório

Emb. 03M - Muribeca Rua

Emb. 40M - Gregório

Fim Rota 04 - Trajeto 07 - Desemb. 35M - E. Barão de Muribeca



MAPA GEORREFENRENCIAMENTO TRAJETOS/ROTAS TRANSPORTE DE ESTUDANTES

Município: Jaboatão dos Guararapes / PE - Mês/Ano: Outubro / 2022

Rota / Trajeto / Turno:

4 - 7 - Manhã

Itinerário:

Eng. São Joaquim - Muribeca Rua - Gregório - Pedra do Frade (circular)

Primário	Pav.Granítico	Asfalto	Total
2.82	0	9.01	11.83

Legenda:

- Escola / Universidade
- Ponte/Passagem
- Embarque
- Início da Rota
- Fim da Rota
- Rolamento Pavimento Granítico
- Rolamento Asfalto
- Rolamento Primário




Fim Rota 04 - Trajeto 08 - Desemb. 52T - E. Barão de Muribeca

Início Rota 04 - Trajeto 08 - Emb. 15T - Emb. 1º Aluno - Gregório Bezerra

Emb. 11T - Gregório Bezerra

Emb. 12T - Gregório Bezerra

Emb. 40T - Gregório Bezerra



MAPA GEORREFENCIAMENTO TRAJETOS/ROTAS TRANSPORTE DE ESTUDANTES









Município: Jaboatão dos Guararapes / PE - Mês/Ano: Outubro / 2022

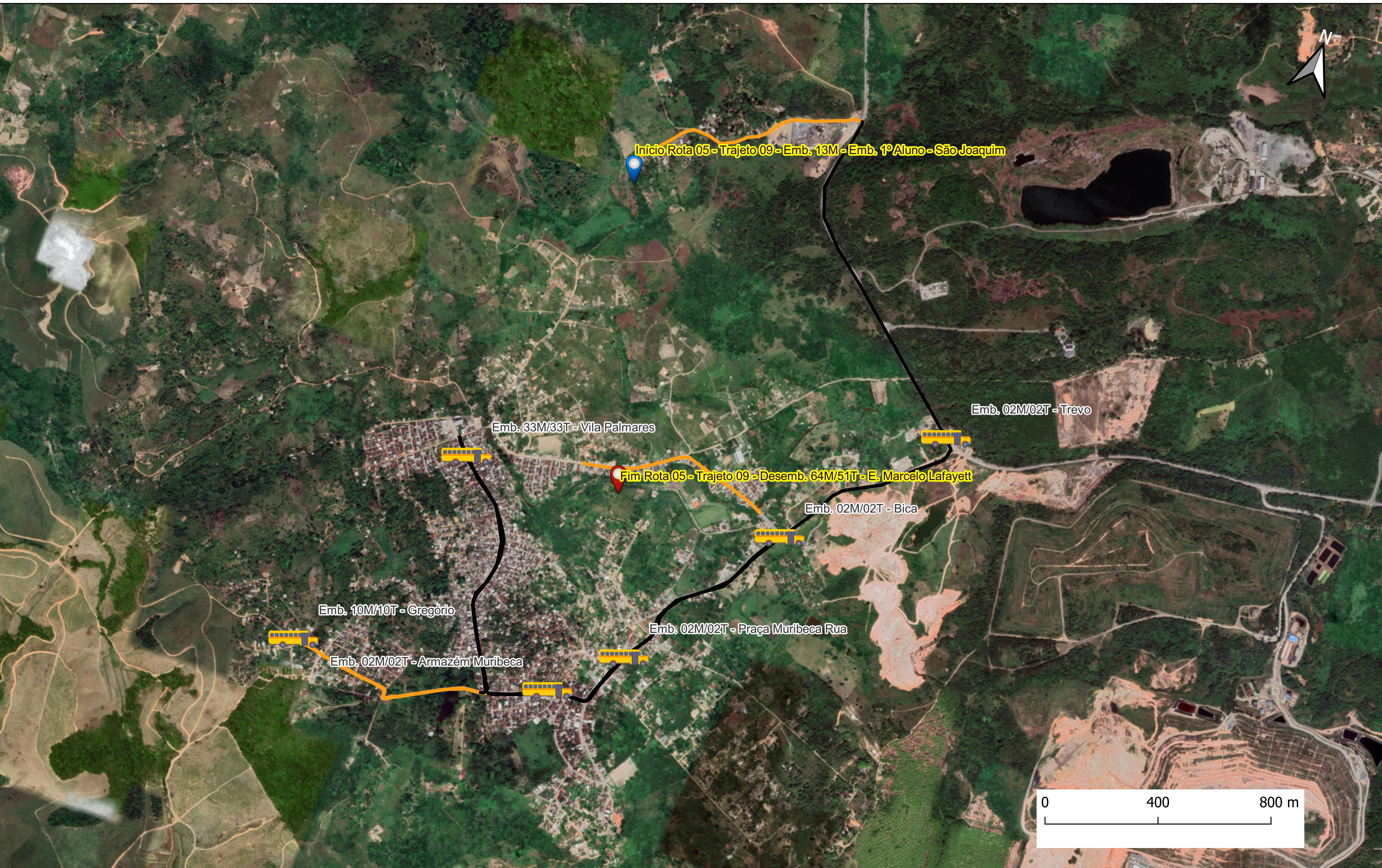
Rota / Trajeto / Turno:
4 - 8 - Tarde

Itinerário:
Rua Cruzeiro do Sul - Gregório Bezerra - Muribeca

Primário	Pav.Granítico	Asfalto	Total
0.78	0.14	1.18	2.1

Legenda:

-  Escola / Universidade
-  Ponte/Passagem
-  Embarque
-  Rolamento Pavimento Granítico
-  Rolamento Asfalto
-  Rolamento Primário
-  Início da Rota
-  Fim da Rota



MAPA GEORREFENCIAMENTO TRAJETOS/ROTAS TRANSPORTE DE ESTUDANTES

Rota / Trajeto / Turno: **5 - 9 - Manhã e Tarde**

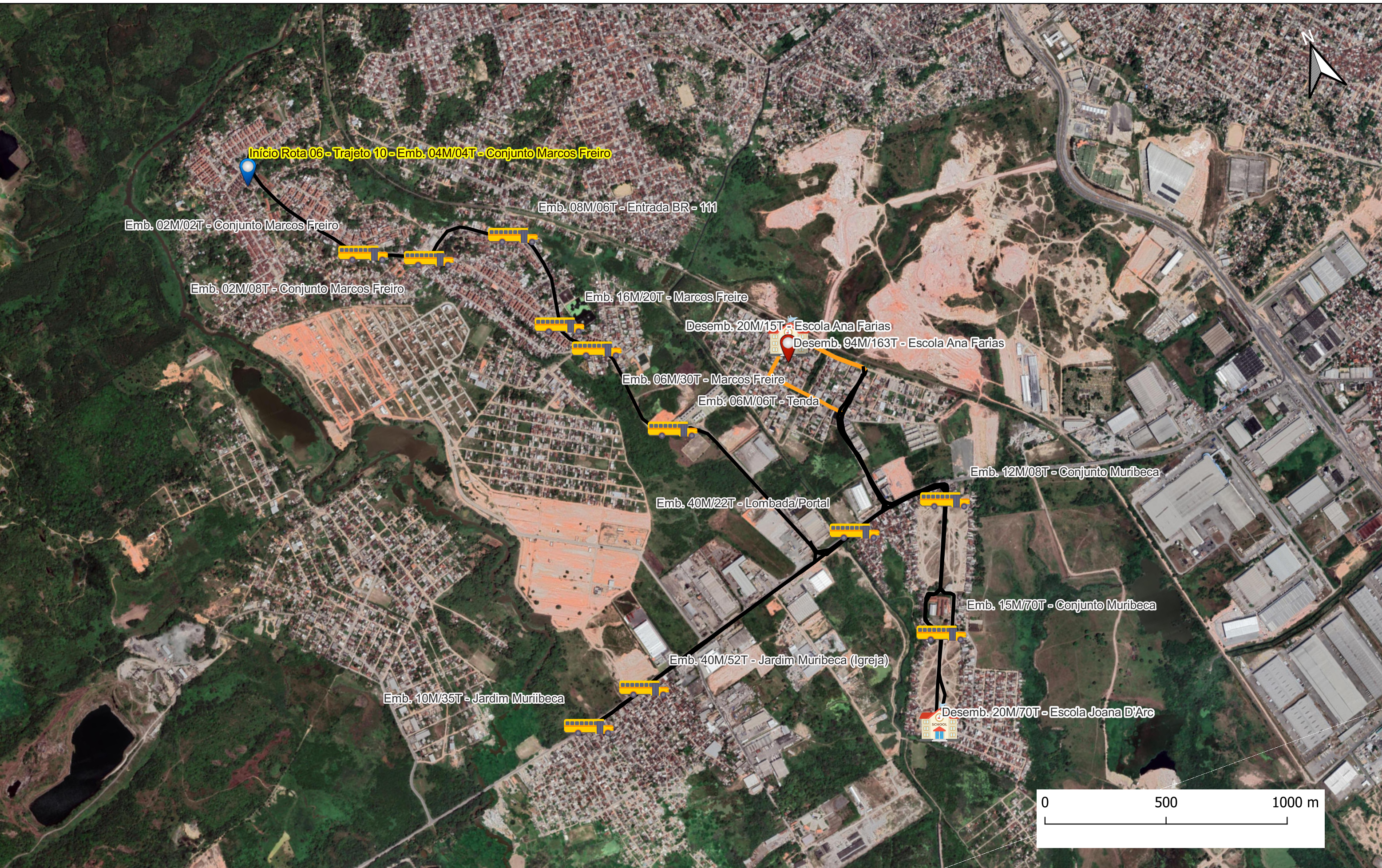
Itinerário: São Joaquim - Trevo - Bica - Praça Muribeca Rua - Armazém Muribeca - Gregório - Vila Palmeares (circular)

Município: Jaboatão dos Guararapes / PE - Mês/Ano: Outubro / 2022

	Primário	Pav.Granítico	Asfalto	Total
	3.17	0.12	6.55	9.84

Legenda:

- Escola / Universidade
- Ponte/Passagem
- Embarque
- Rolamento Pavimento Granítico
- Rolamento Asfalto
- Rolamento Primário
- Início da Rota
- Fim da Rota



Início Rota 06 - Trajeto 10 - Emb. 04M/04T - Conjunto Marcos Freiro

Emb. 02M/02T - Conjunto Marcos Freiro

Emb. 08M/06T - Entrada BR - 111

Emb. 02M/08T - Conjunto Marcos Freiro

Emb. 16M/20T - Marcos Freire

Desemb. 20M/15T - Escola Ana Farias

Desemb. 94M/163T - Escola Ana Farias

Emb. 06M/30T - Marcos Freire

Emb. 06M/06T - Tenda

Emb. 12M/08T - Conjunto Muribeca

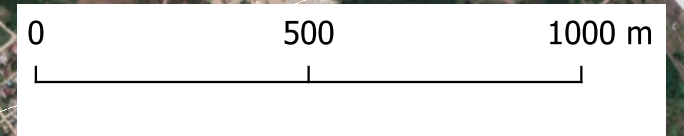
Emb. 40M/22T - Lombada/Portal

Emb. 15M/70T - Conjunto Muribeca

Emb. 40M/52T - Jardim Muribeca (Igreja)

Emb. 10M/35T - Jardim Muribeca

Desemb. 20M/70T - Escola Joana D'Arc



MAPA GEORREFERENCIAMENTO TRAJETOS/ROTAS TRANSPORTE DE ESTUDANTES Município: Jaboatão dos Guararapes / PE - Mês/Ano: Outubro / 2022

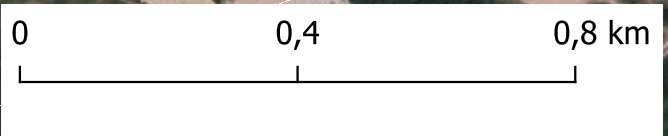
Rota / Trajeto / Turno:
6 - 10 - Manhã e Tarde

Itinerário:
Conjunto Marcos Freiro - Entrada BR - 111 - Marcos Freire - Tenda - Jardim Muribeca - Lombada/Portal - Conjunto Muribeca (circular)

Primário	Pav.Granítico	Asfalto	Total
2.1	0	14.16	16.26

Legenda:

- Escola / Universidade
- Ponte/Passagem
- Embarque
- Rolamento Pavimento Granítico
- Rolamento Asfalto
- Rolamento Primário
- Início da Rota
- Fim da Rota



MAPA GEORREFERENCIAMENTO TRAJETOS/ROTAS TRANSPORTE DE ESTUDANTES		Município: Jaboatão dos Guararapes / PE - Mês/Ano: Outubro / 2022	
Rota / Trajeto / Turno:	Itinerário:	Primário	Pav.Granítico
7 - 11 - Manhã e Tarde	Jardim Muribeca - Igreja - Tenda - Conjunto M. Freire - Portal (circular)	1.48	0.59
		Asfalto	Total
		10.52	12.59

Legenda:

- Escola / Universidade
- Ponte/Passagem
- Embarque
- Rolamento Pavimento Granítico
- Rolamento Asfalto
- Rolamento Primário
- Início da Rota
- Fim da Rota



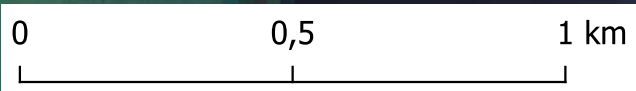
Fim Rota 08 - Trajeto 12 - Desemb. 59M/64T - E. Nª Sra. Loreto

Início Rota 08 - Trajeto 12 - Emb. 15M/15T - Emb. 1º Aluno - Cajueiro Seco

Emb. 10M/10T - Cajueiro Seco

Emb. 14M/14T - Cajueiro Seco (Posto JP)

Emb. 20M/25T - Cajueiro Seco (AD)



MAPA GEORREFENENCIAMENTO TRAJETOS/ROTAS TRANSPORTE DE ESTUDANTES Município: Jaboatão dos Guararapes / PE - Mês/Ano: Outubro / 2022

Rota / Trajeto / Turno:
8 - 12 - Manhã e Tarde

Itinerário:
Rua São Sebastião (Cajueiro Seco) - Av. Bernardo Vieira de Melo (Piedade)

Primário	Pav.Granítico	Asfalto	Total
0	0.05	4.09	4.14

Legenda:

- Escola / Universidade
- Ponte/Passagem
- Embarque
- Início da Rota
- Fim da Rota
- Rolamento Pavimento Granítico
- Rolamento Asfalto
- Rolamento Primário

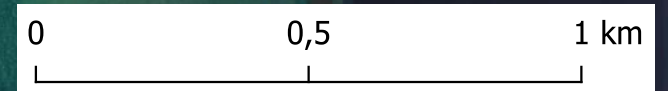


Fim Rota 09 - Trajeto 013 - Desemb. 72M/77T - E. Nª Sra. Loreto

Início Rota 09 - Trajeto 013 - Emb. 25M/25T - Emb. 1º Aluno - Jardim Piedade
Emb. 20M/17T - Jardim Piedade

Emb. 12M/15T - Jardim Piedade

Emb. 15M/20T - Jardim Piedade - Transição Asfalto/Pavimento



MAPA GEORREFENENCIAMENTO TRAJETOS/ROTAS TRANSPORTE DE ESTUDANTES






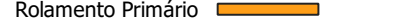


Município: Jaboatão dos Guararapes / PE - Mês/Ano: Outubro / 2022

Rota / Trajeto / Turno:
9 - 13 - Manhã e Tarde

Itinerário:
Jardim Piedade (circular)

Primário	Pav.Granítico	Asfalto	Total
0	3.52	1.21	4.73

Legenda:

-  Escola / Universidade
-  Ponte/Passagem
-  Embarque
-  Rolamento Pavimento Granítico
-  Rolamento Asfalto
-  Rolamento Primário
-  Início da Rota
-  Fim da Rota



MAPA GEORREFERENCIAMENTO TRAJETOS/ROTAS TRANSPORTE DE ESTUDANTES





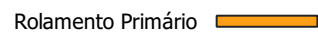



Município: Jaboatão dos Guararapes / PE - Mês/Ano: Outubro / 2022

Rota / Trajeto / Turno:
10 - 14 - Manhã e Tarde

Itinerário:
Areeiro - Posto Dislub (Jardim Prazeres)

Primário	Pav.Granítico	Asfalto	Total
0.46	0	1.78	2.24

Legenda:

-  Escola / Universidade
-  Ponte/Passagem
-  Embarque
-  Rolamento Pavimento Granítico
-  Rolamento Asfalto
-  Rolamento Primário
-  Início da Rota
-  Fim da Rota



MAPA GEORREFERENCIAMENTO TRAJETOS/ROTAS TRANSPORTE DE ESTUDANTES

Município: Jaboatão dos Guararapes / PE - Mês/Ano: Outubro / 2022

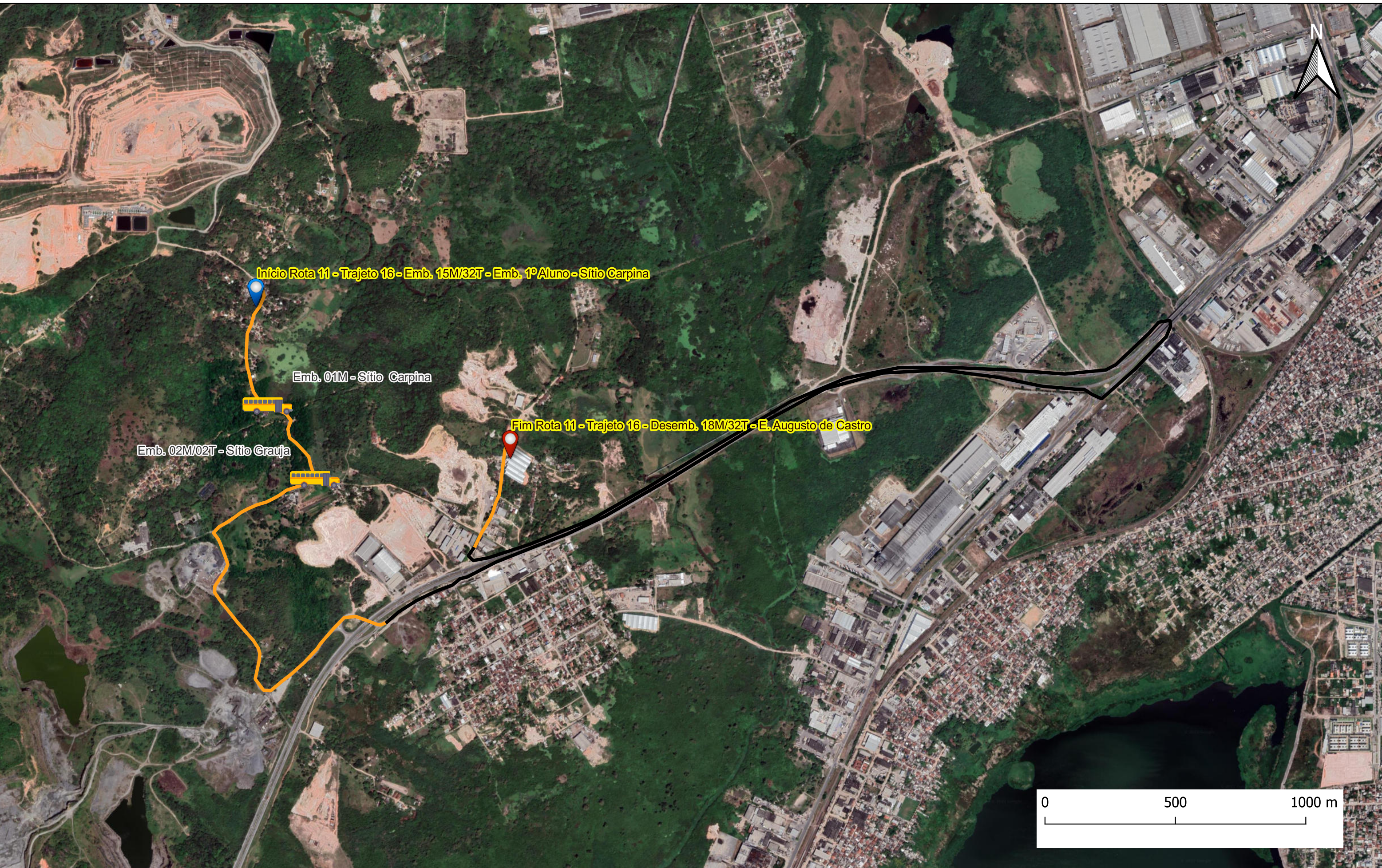
Rota / Trajeto / Turno:
11 - 15 - Manhã

Itinerário:
Alto do Céu - Sítio Carpina

Primário	Pav.Granítico	Asfalto	Total
2.71	0	0	2.71

Legenda:

- Escola / Universidade
- Ponte/Passagem
- Embarque
- Rolamento Pavimento Granítico
- Rolamento Asfalto
- Rolamento Primário
- Início da Rota
- Fim da Rota

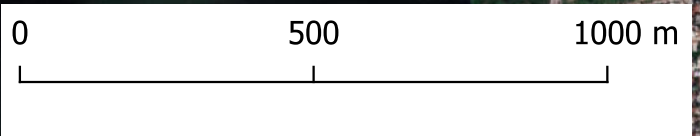


Início Rota 11 - Trajeto 16 - Emb. 15M/32T - Emb. 1º Aluno - Sítio Carpina

Emb. 01M - Sítio Carpina

Emb. 02M/02T - Sítio Grauja

Fim Rota 11 - Trajeto 16 - Desemb. 18M/32T - E. Augusto de Castro



MAPA GEORREFENRENCIAMENTO TRAJETOS/ROTAS TRANSPORTE DE ESTUDANTES		Município: Jaboatão dos Guararapes / PE - Mês/Ano: Outubro / 2022	
Rota / Trajeto / Turno:	Itinerário:		
11 - 16 - Manhã e Tarde	Sítio Carpina - Sítio Grauja		
Primário	Pav.Granítico	Asfalto	Total
3.14	0	6.39	9.53

Legenda:

- Escola / Universidade
- Ponte/Passagem
- Embarque
- Rolamento Pavimento Granítico
- Rolamento Asfalto
- Rolamento Primário
- Início da Rota
- Fim da Rota



Fim Rota 12 - Trajeto 17 - Desemb. 69M/50M - E. Tecia Texeira

Emb. 12M/09T - Conj. Marcos Freiro

Emb. 12M/16T - Entrada BR - 111

Emb. 06M/08T - Conj. Marcos Freiro

Emb. 06M/07T - Conj. Marcos Freiro


Emb. 04M - Conj. Marcos Freiro

Emb. 04M/06T - Conj. Marcos Freiro

Emb. 02M - Estação da Carne

Emb. 09M/04T - Conj. Marcos Freiro

Início Rota 12 - Trajeto 17 - Emb. 04M - Emb. 1º Aluno - Tenda



MAPA GEORREFERENCIAMENTO TRAJETOS/ROTAS TRANSPORTE DE ESTUDANTES







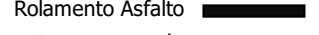

Município: Jaboatão dos Guararapes / PE - Mês/Ano: Outubro / 2022


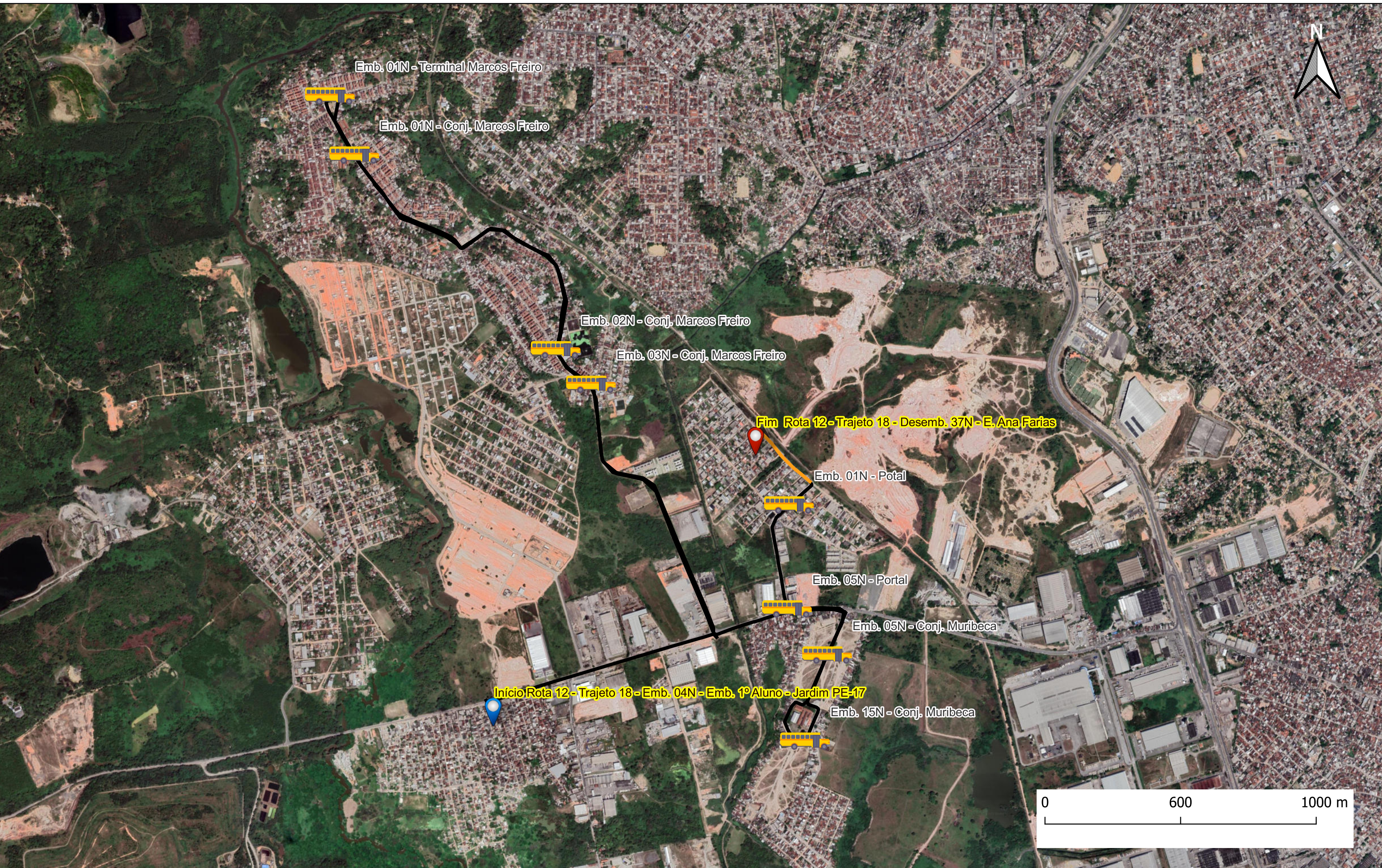
Rota / Trajeto / Turno:
12 - 17 - Manhã e Tarde

Itinerário:
Tenda - Conjunto Marcos Freire - Estação de Care - Entrada UR II

Primário	Pav.Granítico	Asfalto	Total
1.37	0	2.42	3.79

Legenda:

-  Escola / Universidade
-  Ponte/Passagem
-  Embarque
-  Início da Rota
-  Fim da Rota
-  Rolamento Pavimento Granítico
-  Rolamento Asfalto
-  Rolamento Primário



MAPA GEORREFENRENCIAMENTO TRAJETOS/ROTAS TRANSPORTE DE ESTUDANTES









Município: Jaboatão dos Guararapes / PE - Mês/Ano: Outubro / 2022

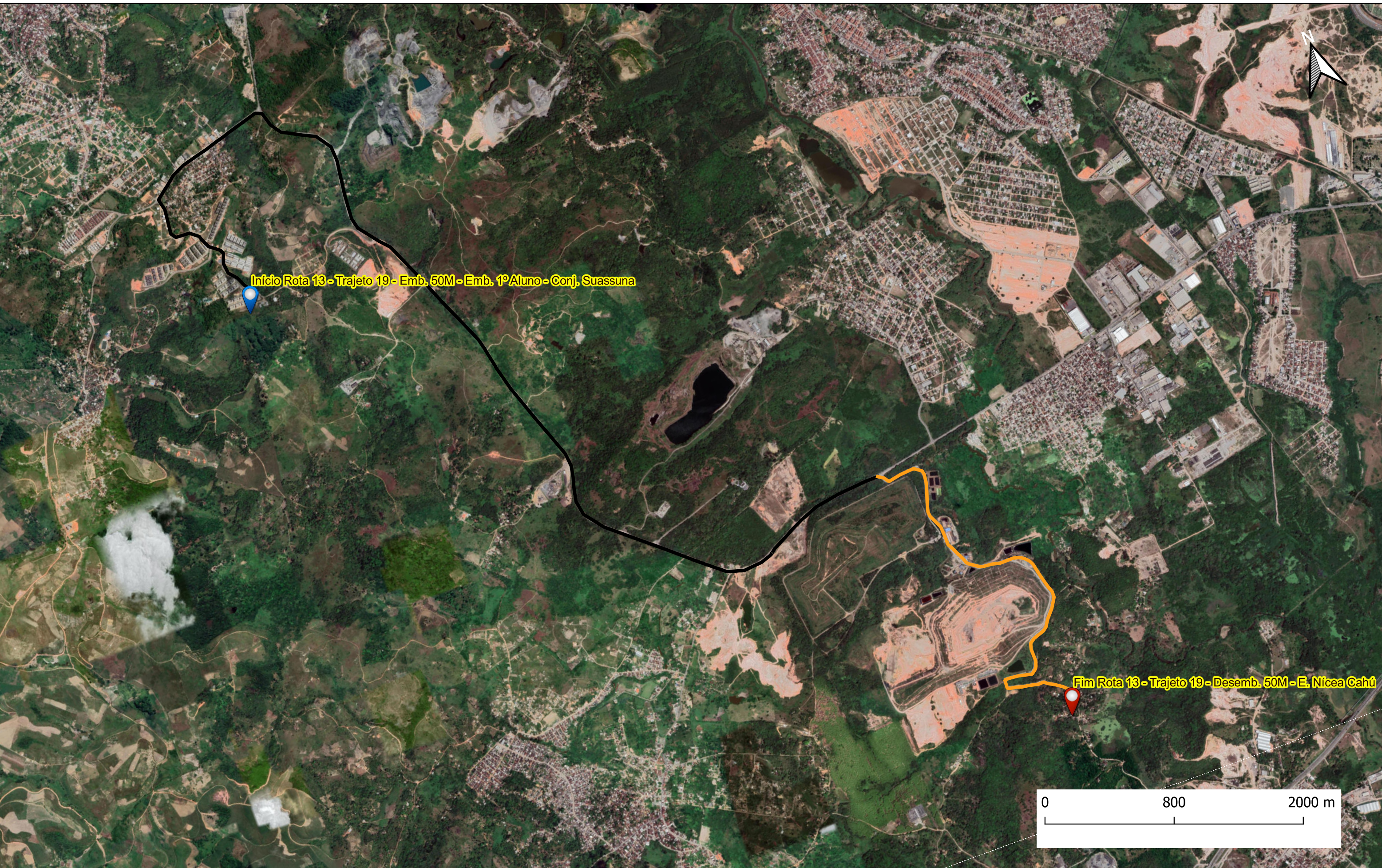
Rota / Trajeto / Turno:
12 - 18 - Noite

Itinerário:
Jardim PE17 - Conjunto Marcos Freire - Terminal Marcos Freire -
Conjunto Muribeca - Portal

Primário	Pav.Granítico	Asfalto	Total
0.34	0	10.77	11.11

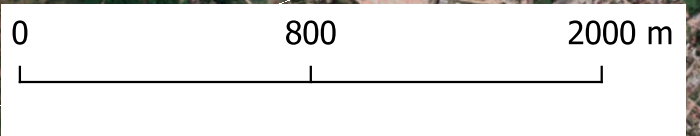
Legenda:

-  Escola / Universidade
-  Ponte/Passagem
-  Embarque
-  Rolamento Pavimento Granítico
-  Rolamento Asfalto
-  Rolamento Primário
-  Início da Rota
-  Fim da Rota



Início Rota 13 - Trajeto 19 - Emb. 50M - Emb. 1º Aluno - Conj. Suassuna

Fim Rota 13 - Trajeto 19 - Desemb. 50M - E. Nicea Cahú



MAPA GEORREFERENCIAMENTO TRAJETOS/ROTAS TRANSPORTE DE ESTUDANTES

Município: Jaboatão dos Guararapes / PE - Mês/Ano: Outubro / 2022

Rota / Trajeto / Turno:
13 - 19 - Manhã

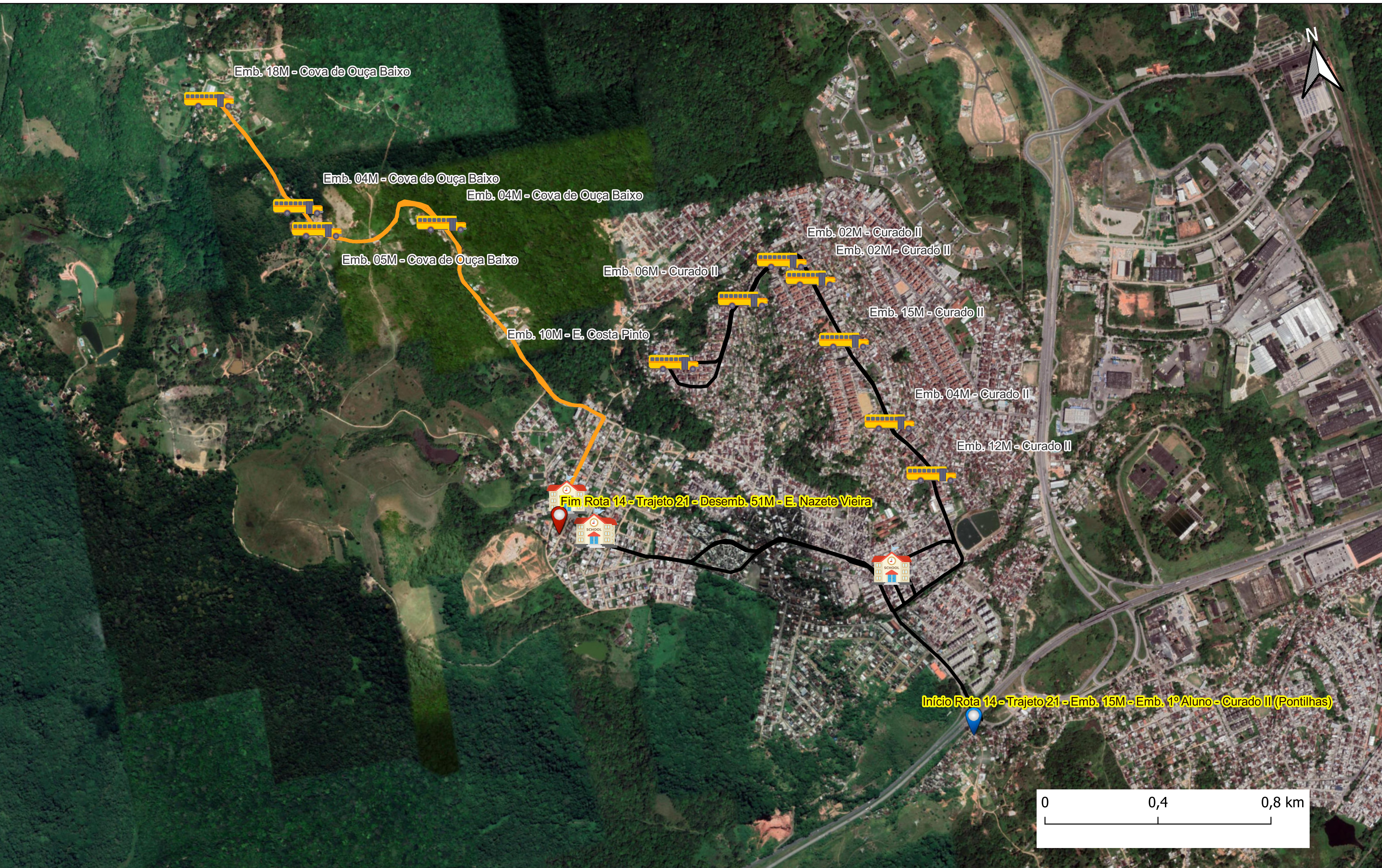
Itinerário:
Conjunto Suassuna - Muribeca

Primário	Pav.Granítico	Asfalto	Total
2.83	0	7.18	10.01

Legenda:

- Escola / Universidade
- Ponte/Passagem
- Embarque
- Rolamento Pavimento Granítico
- Rolamento Asfalto
- Rolamento Primário
- Início da Rota
- Fim da Rota







Início Rota 15 - Trajeto 22 - Emb. 03M - Emb. 1º Aluno - Cova Da Onça

Emb. 01M - Cova Da Onça

Emb. 06M/01T - Cova da Onça

Emb. 04M/01T - Cova Da Onça

Emb. 03M - Cova Da Onça

Emb. 06M - Cova Da Onça

Emb. 03M - Cova Da Onça

Emb. 03M - Cova Da Onça

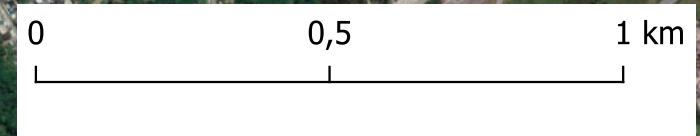
Emb. 02M - Cova Da Onça

Emb. 01T - Cova Da Onça

Fim Rota 15 - Trajeto 22 - Desemb. 20T - E. Costa Pinto (Complemento)

Emb. 20T - Padaria Gramado

Emb. 20T - Damal (Complemento)



MAPA GEORREFENRENCIAMENTO TRAJETOS/ROTAS TRANSPORTE DE ESTUDANTES

Município: Jaboatão dos Guararapes / PE - Mês/Ano: Outubro / 2022

Rota / Trajeto / Turno:
15 - 22 - Manhã e Tarde

Itinerário:
Cova Da Onça - Padaria Gramado - Canal

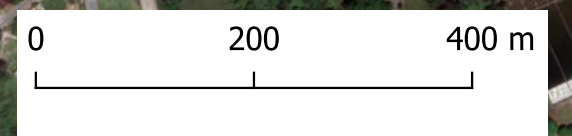
Primário	Pav.Granítico	Asfalto	Total
5.36	0.25	3.7	9.31

Legenda:

- Escola / Universidade
- Ponte/Passagem
- Embarque
- Rolamento Pavimento Granítico
- Rolamento Asfalto
- Rolamento Primário
- Início da Rota
- Fim da Rota



Início Rota 16 - Trajeto 23 - Emb. 89M - Emb. 1º Aluno - E. Nazete Vieira
 Fim Rota 16 - Trajeto 23 - Desemb. 60T - E. Nazete Vieira (Anexo)



MAPA GEORREFENENCIAMENTO TRAJETOS/ROTAS TRANSPORTE DE ESTUDANTES









Município: Jaboatão dos Guararapes / PE - Mês/Ano: Outubro / 2022

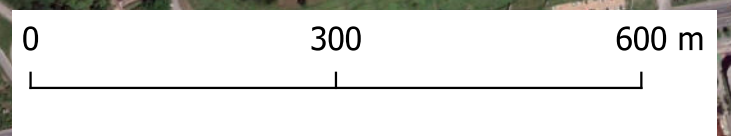
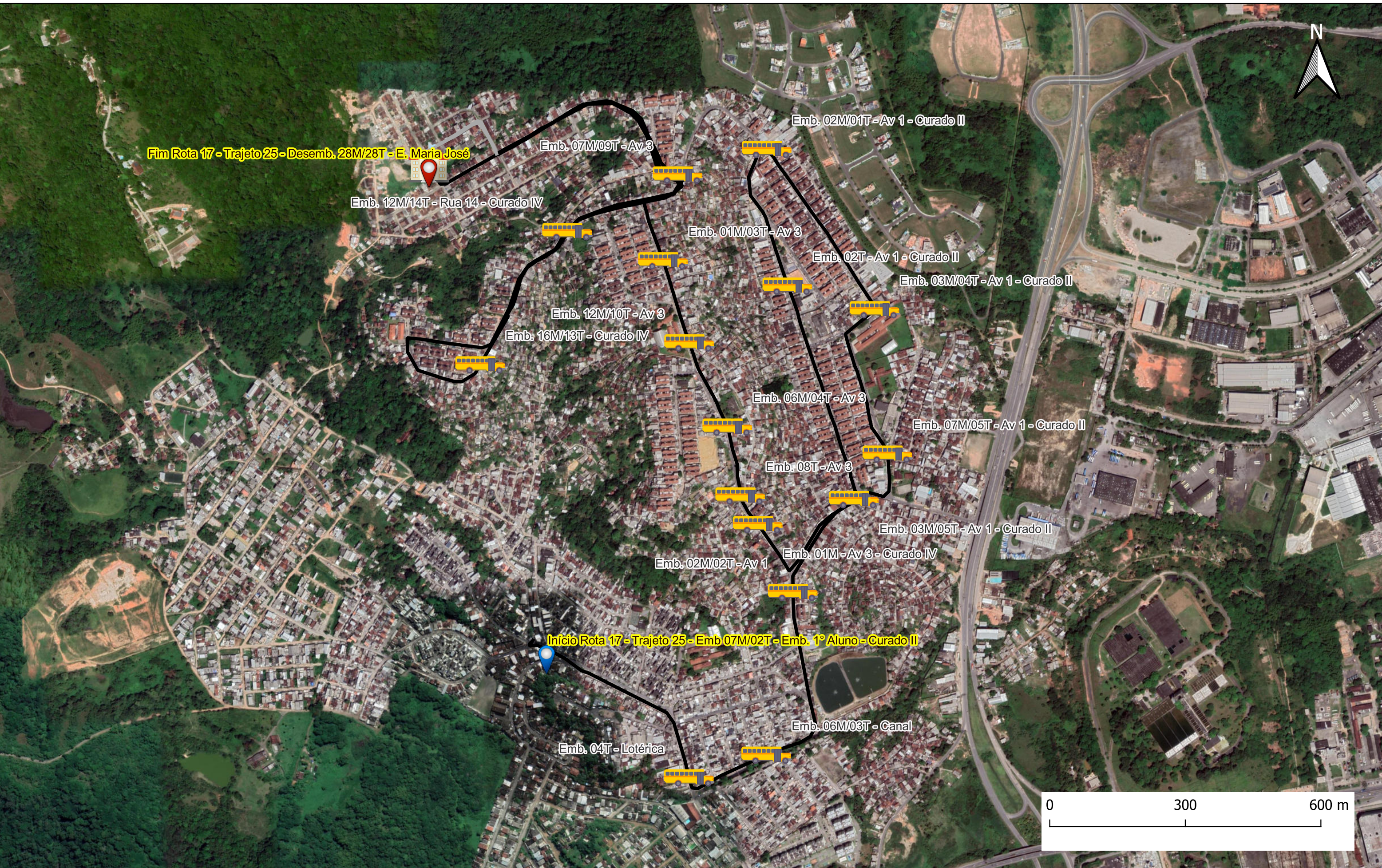
Rota / Trajeto / Turno:
16 - 23 - Manhã e Tarde

Itinerário:
 Padaria Gramado - Lotérica (Curado II) - Canal - Curado IV (circular)

Primário	Pav.Granítico	Asfalto	Total
0.18	0.42	6.66	7.26

Legenda:

-  Escola / Universidade
-  Ponte/Passagem
-  Embarque
-  Rolamento Pavimento Granítico
-  Rolamento Asfalto
-  Rolamento Primário
-  Início da Rota
-  Fim da Rota



MAPA GEORREFERENCIAMENTO TRAJETOS/ROTAS TRANSPORTE DE ESTUDANTES		Município: Jaboatão dos Guararapes / PE - Mês/Ano: Outubro / 2022			
Rota / Trajeto / Turno:	Itinerário:	Primário	Pav.Granítico	Asfalto	Total
17 - 25 - Manhã e Tarde	Curado II - Lotérica - Canal - Av 1 (Curado IV) - Av 3 - Rua 14 (Curado IV) (circular)	0	0,5	7,92	8,42

Legenda:

- Escola / Universidade
- Ponte/Passagem
- Embarque
- Rolamento Pavimento Granítico
- Rolamento Asfalto
- Rolamento Primário
- Início da Rota
- Fim da Rota



MAPA GEORREFENENCIAMENTO TRAJETOS/ROTAS TRANSPORTE DE ESTUDANTES Município: Jaboatão dos Guararapes / PE - Mês/Ano: Outubro / 2022

Rota / Trajeto / Turno:
18 - 26 - Manhã e Tarde

Itinerário:
Conjunto Suassuna - Quadra 1 - Edmar - Retorno - Casinhas - Lote 56 - Terminal/Bela Vista

Primário	Pav.Granítico	Asfalto	Total
0	0	7.64	7.64

Legenda:

- Escola / Universidade
- Ponte/Passagem
- Embarque
- Rolamento Pavimento Granítico
- Rolamento Asfalto
- Rolamento Primário
- Início da Rota
- Fim da Rota



MAPA GEORREFENRENCIAMENTO TRAJETOS/ROTAS TRANSPORTE DE ESTUDANTES

Rota / Trajeto / Turno: **19 - 27 - Manhã e Tarde**

Itinerário: Conjunto Suassuna - Quadra 1 - Edmar - Retorno - Casinhas - Lote 56 - Terminal/Bela Vista

Município: Jaboatão dos Guararapes / PE - Mês/Ano: Outubro / 2022

Primário	Pav.Granítico	Asfalto	Total
0	0	5.41	5.41

Legenda:

- Escola / Universidade
- Ponte/Passagem
- Embarque
- Rolamento Pavimento Granítico
- Rolamento Asfalto
- Rolamento Primário
- Início da Rota
- Fim da Rota



Fim Rota 20 - Trajeto 28 - Desemb. 57M/55T - Escola Odete Pereira

Emb. 02M - PE-007

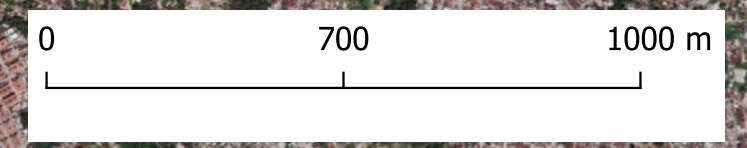


Emb. 30M/30T - Praça/Suassuna

Emb. 15M/15T - Quadra I



Início Rota 20 - Trajeto 28 - Emb. 10M/10T - Emb. 1º Aluno - Conjunto Suassuna



MAPA GEORREFERENCIAMENTO TRAJETOS/ROTAS TRANSPORTE DE ESTUDANTES




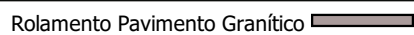




Município: Jaboatão dos Guararapes / PE - Mês/Ano: Outubro / 2022

Rota / Trajeto / Turno:
20 - 28 - Manhã e Tarde

Itinerário:
Conjunto Suassuna - Quadra I - Praça Suassuna

Primário	Pav.Granítico	Asfalto	Total
0	0.39	8.5	8.89

Legenda:

-  Escola / Universidade
-  Ponte/Passagem
-  Embarque
-  Rolamento Pavimento Granítico
-  Rolamento Asfalto
-  Rolamento Primário
-  Início da Rota
-  Fim da Rota



MAPA GEORREFERENCIAMENTO TRAJETOS/ROTAS TRANSPORTE DE ESTUDANTES









Município: Jaboatão dos Guararapes / PE - Mês/Ano: Outubro / 2022

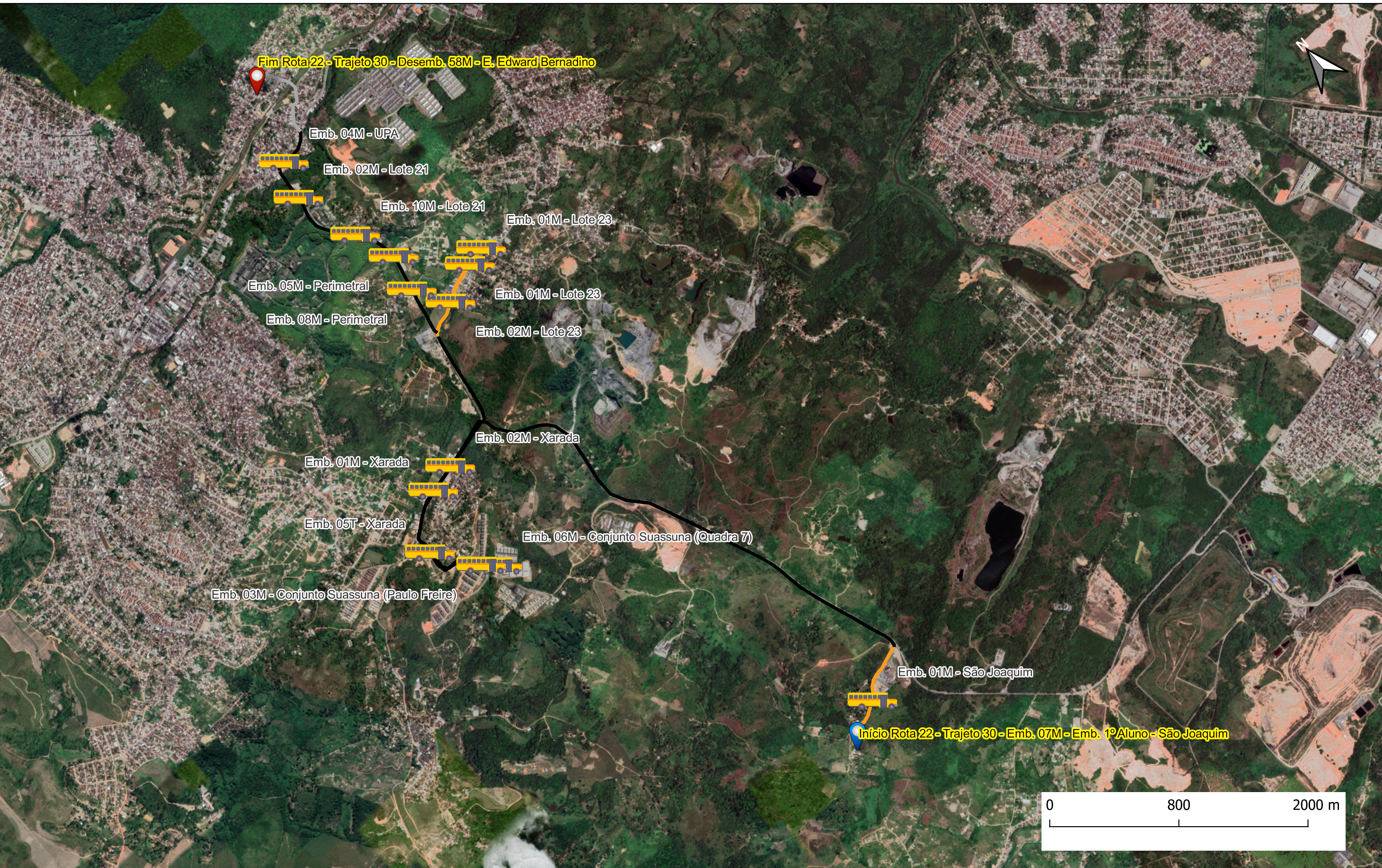
Rota / Trajeto / Turno:
21 - 29 - Manhã e Tarde

Itinerário:
Conjunto Suassuna - Quadra I - Praça - Conjunto Reserva Natal (aluno especial)

Primário	Pav.Granítico	Asfalto	Total
0	1.93	11.88	13.81


Legenda:

-  Escola / Universidade
-  Ponte/Passagem
-  Embarque
-  Rolamento Pavimento Granítico
-  Rolamento Asfalto
-  Rolamento Primário
-  Início da Rota
-  Fim da Rota



Fim Rota 22 - Trajeto 30 - Desemb. 58M - E. Edward Bernadino

Início Rota 22 - Trajeto 30 - Emb. 07M - Emb. 1º Aluno - São Joaquim



MAPA GEORREFERENCIAMENTO TRAJETOS/ROTAS TRANSPORTE DE ESTUDANTES Município: Jaboatão dos Guararapes / PE - Mês/Ano: Outubro / 2022

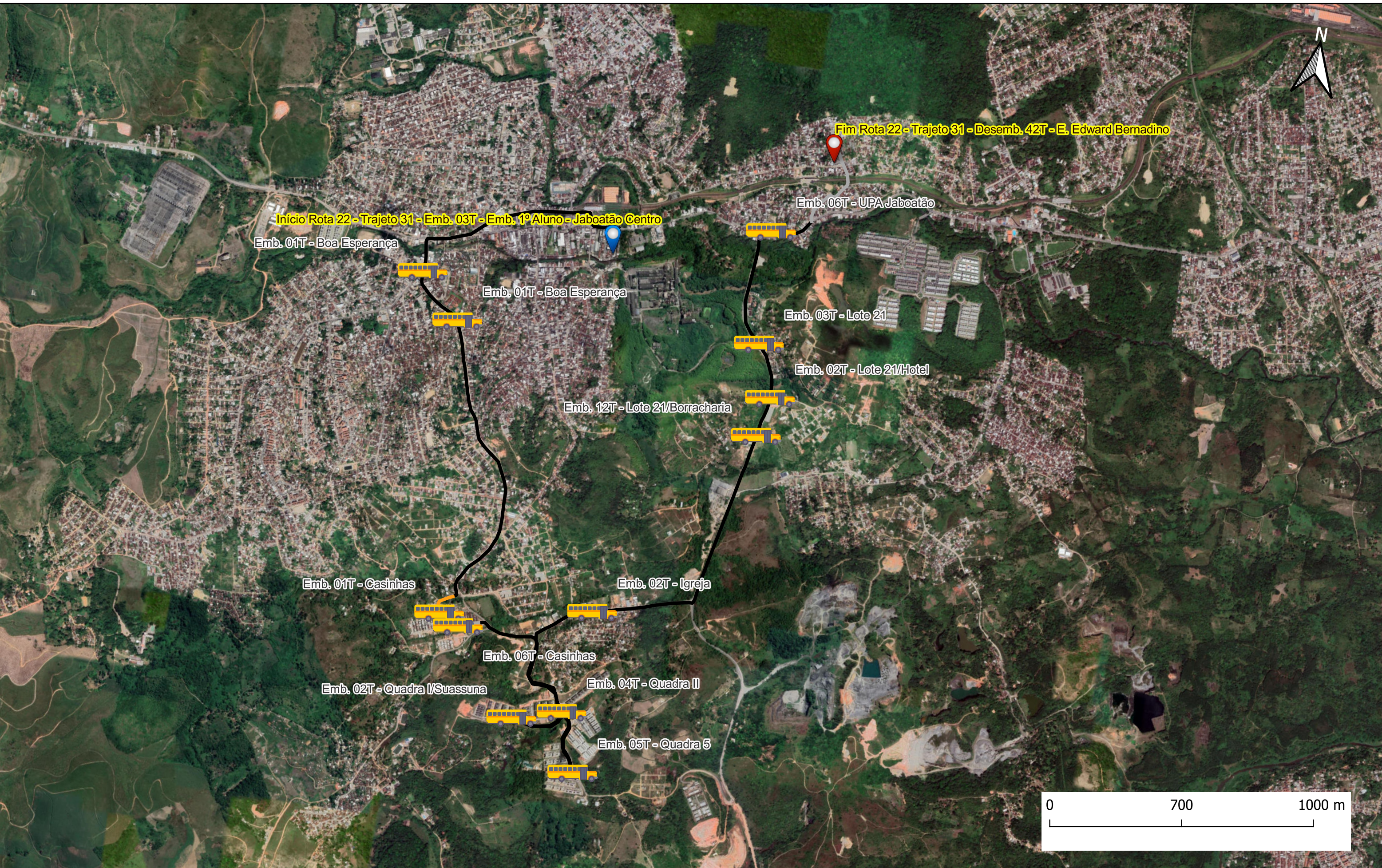
Rota / Trajeto / Turno:
22 - 30 - Manhã

Itinerário:
São Joaquim - Conjunto Suassuna - Conjunto Paulo Freire - Xarada - Lote 23 - Perimetral - Lote 21 - UPA

Primário	Pav.Granítico	Asfalto	Total
1.84	0.59	8.34	10.77









Legenda:

- Escola / Universidade
- Ponte/Passagem
- Embarque
- Início da Rota
- Fim da Rota
- Rolamento Pavimento Granítico
- Rolamento Asfalto
- Rolamento Primário

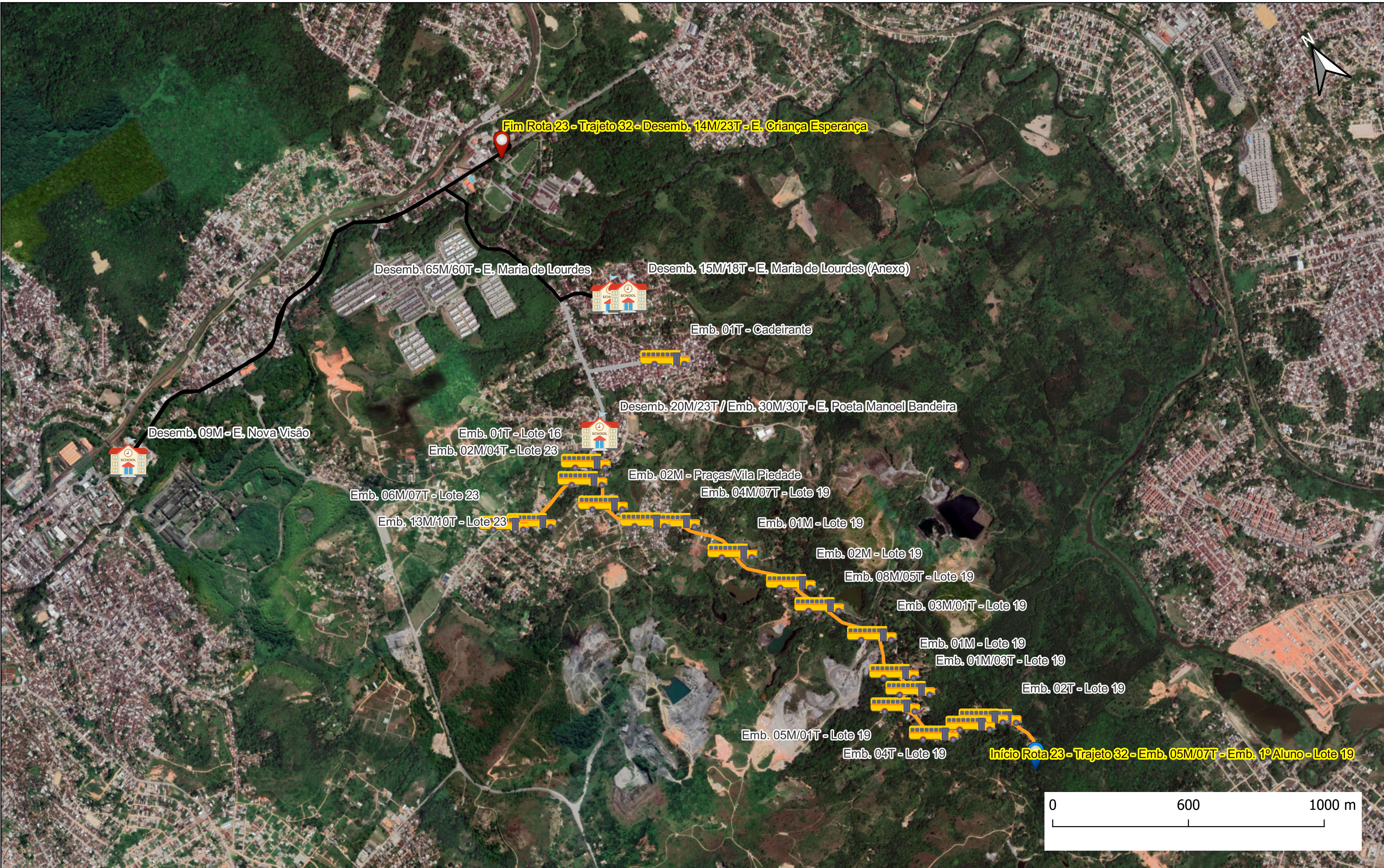


MAPA GEORREFERENCIAMENTO TRAJETOS/ROTAS TRANSPORTE DE ESTUDANTES		Município: Jaboatão dos Guararapes / PE - Mês/Ano: Outubro / 2022			
Rota / Trajeto / Turno:	Itinerário:	Primário	Pav.Granítico	Asfalto	Total
22 - 31 - Tarde	Centro - Boa Esperança - Casinhas - Quadra I/Suassuna - Quadra 5 - Quadra II - Lote 21 - Hotel - UPA Jaboatão	0.28	0.72	9.22	10.22

Legenda:

-  Escola / Universidade
-  Ponte/Passagem
-  Embarque
-  Rolamento Pavimento Granítico
-  Rolamento Asfalto
-  Rolamento Primário
-  Início da Rota
-  Fim da Rota

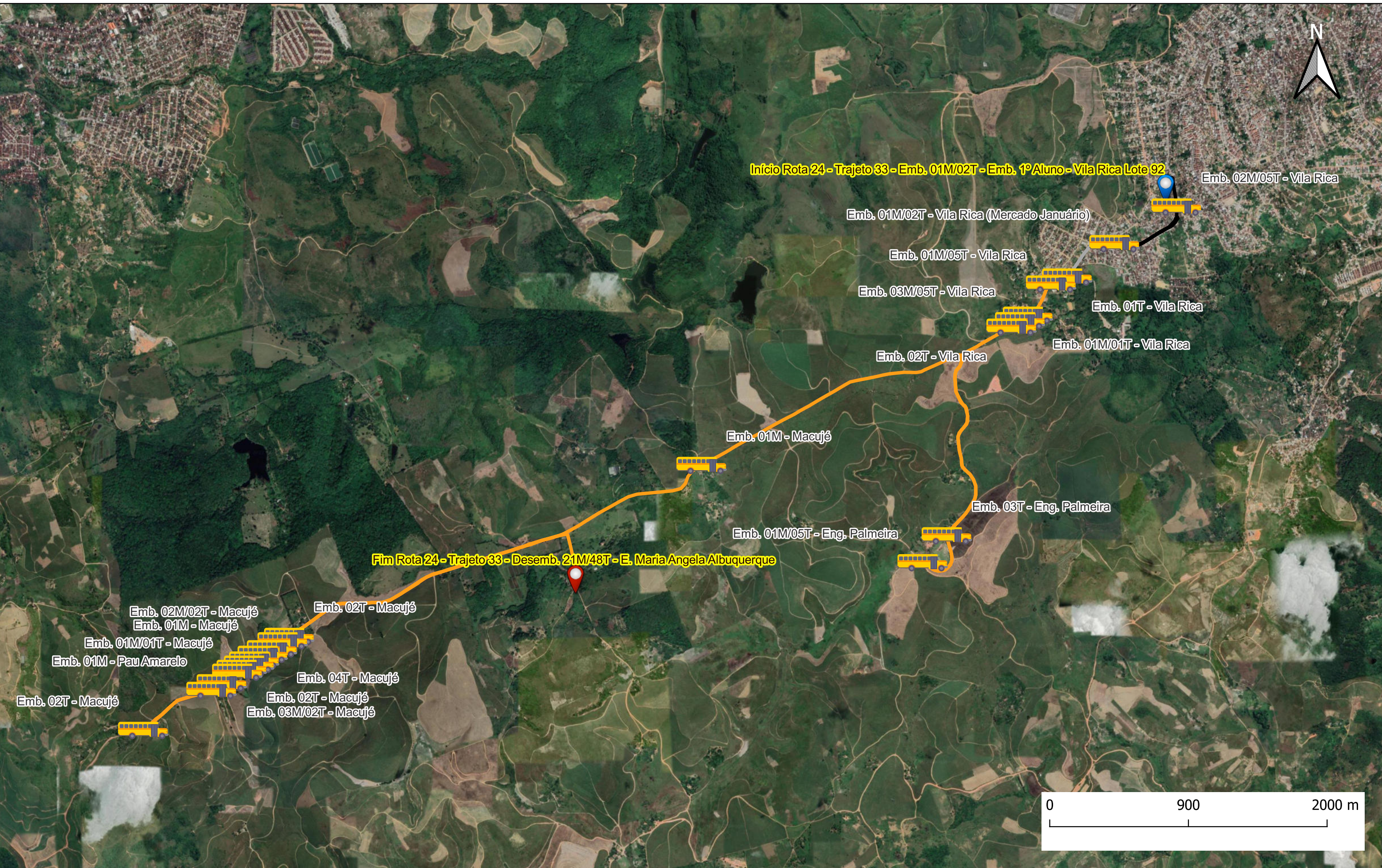




MAPA GEORREFERENCIAMENTO TRAJETOS/ROTAS TRANSPORTE DE ESTUDANTES		Município: Jaboatão dos Guararapes / PE - Mês/Ano: Outubro / 2022			
Rota / Trajeto / Turno:	Itinerário:	Primário	Pav.Granítico	Asfalto	Total
23 - 32 - Manhã e Tarde	Lote 19- Placas/Vila Piedade - Lote 23 - Lote 16 - Loteamento Newton Carneiro	3.64	1.59	5.78	11.01

Legenda:

- Escola / Universidade
- Ponte/Passagem
- Embarque
- Rolamento Pavimento Granítico
- Rolamento Asfalto
- Rolamento Primário
- Início da Rota
- Fim da Rota



Início Rota 24 - Trajeto 33 - Emb. 01M/02T - Emb. 1º Aluno - Vila Rica Lote 92

Emb. 02M/05T - Vila Rica

Emb. 01M/02T - Vila Rica (Mercado Januarío)

Emb. 01M/05T - Vila Rica

Emb. 03M/05T - Vila Rica

Emb. 01T - Vila Rica

Emb. 01M/01T - Vila Rica

Emb. 02T - Vila Rica

Emb. 01M - Macujé

Emb. 03T - Eng. Palmeira

Emb. 01M/05T - Eng. Palmeira

Fim Rota 24 - Trajeto 33 - Desemb. 21M/48T - E. Maria Angela Albuquerque

Emb. 02M/02T - Macujé

Emb. 02T - Macujé

Emb. 01M - Macujé

Emb. 01M/01T - Macujé

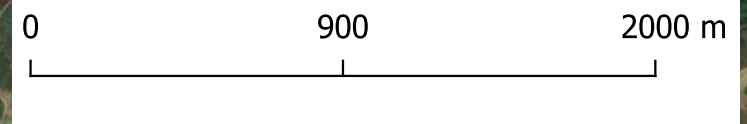
Emb. 04T - Macujé

Emb. 01M - Pau Amarelo

Emb. 02T - Macujé

Emb. 03M/02T - Macujé

Emb. 02T - Macujé



MAPA GEORREFERENCIAMENTO TRAJETOS/ROTAS TRANSPORTE DE ESTUDANTES

Município: Jaboatão dos Guararapes / PE - Mês/Ano: Outubro / 2022

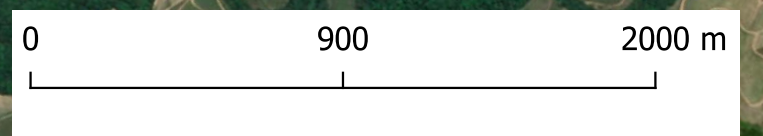
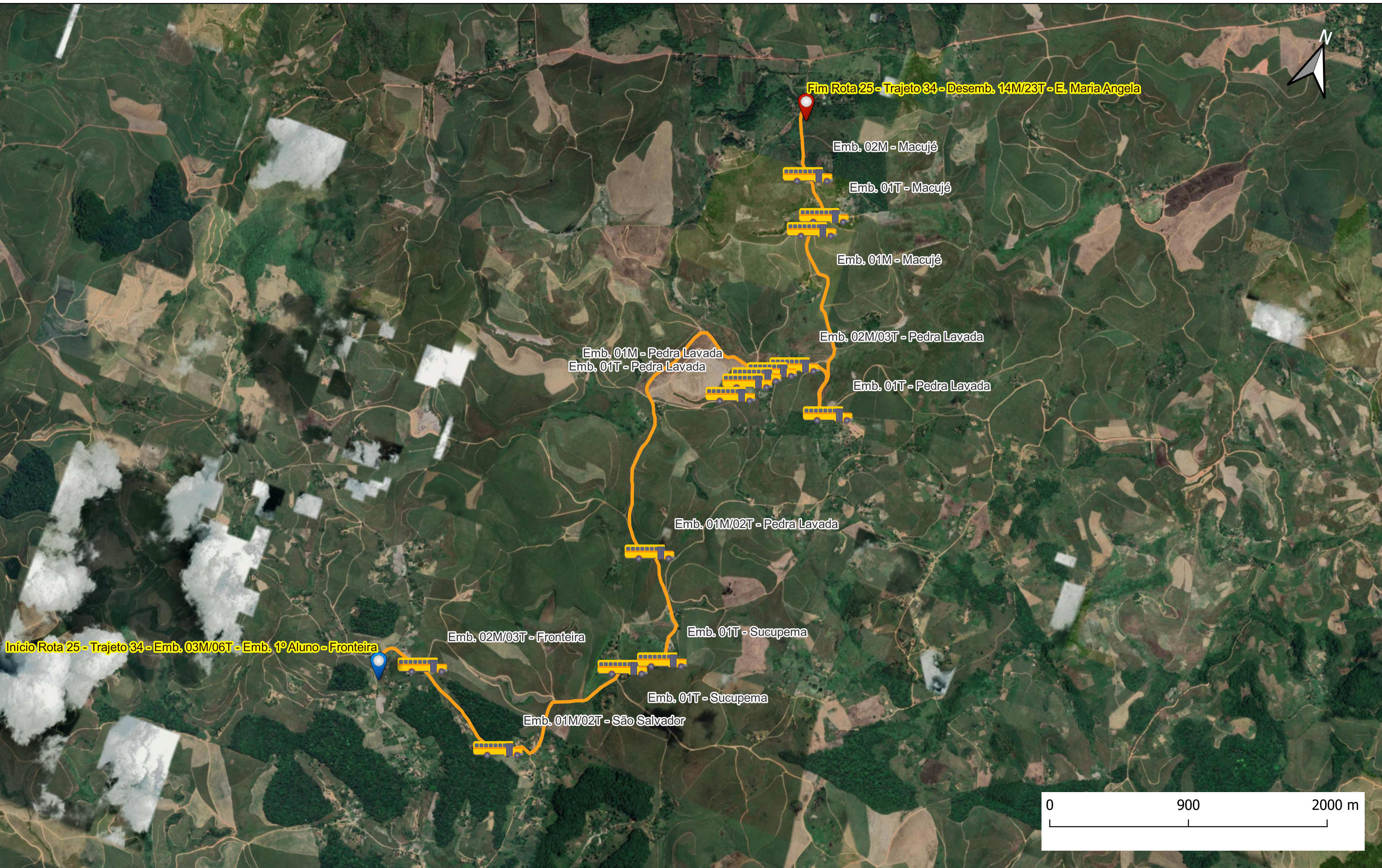
Rota / Trajeto / Turno:
24 - 33 - Manhã e Tarde

Itinerário:
Vila Rica - Merc. Januarío - Eng. Palmeira - Macujé - Pau Amarelo

Primário	Pav.Granítico	Asfalto	Total
13.72	0.21	1.77	15.7

Legenda:

- Escola / Universidade
- Ponte/Passagem
- Embarque
- Rolamento Pavimento Granítico
- Rolamento Asfalto
- Rolamento Primário
- Início da Rota
- Fim da Rota



MAPA GEORREFENENCIAMENTO TRAJETOS/ROTAS TRANSPORTE DE ESTUDANTES




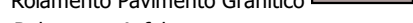




Município: Jaboatão dos Guararapes / PE - Mês/Ano: Outubro / 2022

Rota / Trajeto / Turno:
25 - 34 - Manhã e Tarde

Itinerário:
Fronteira - São Salvador - Sucupema - Pedra Lavada - Macujé

Primário	Pav.Granítico	Asfalto	Total
9.17	0	0	9.17

Legenda:

-  Escola / Universidade
-  Ponte/Passagem
-  Embarque
-  Rolamento Pavimento Granítico
-  Rolamento Asfalto
-  Rolamento Primário
-  Início da Rota
-  Fim da Rota



Fim Rota 26 - Trajeto 35 - Desemb. 146M - E. Josefa Bezerra

Emb. 04M - Curado V

Emb. 06M - Curado V

Emb. 08M - Curado IV

Emb. 08M - Curado IV

Emb. 10M - Curado IV

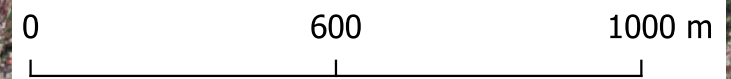
Emb. 09M - Curado IV

Emb. 30M - Curado IV

Emb. 01M - Lote 90/Curado IV

Emb. 70M - Pontilhas

Início Rota 26 - Trajeto 35



MAPA GEORREFERENCIAMENTO TRAJETOS/ROTAS TRANSPORTE DE ESTUDANTES









Município: Jaboatão dos Guararapes / PE - Mês/Ano: Outubro / 2022

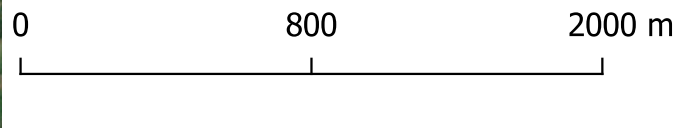
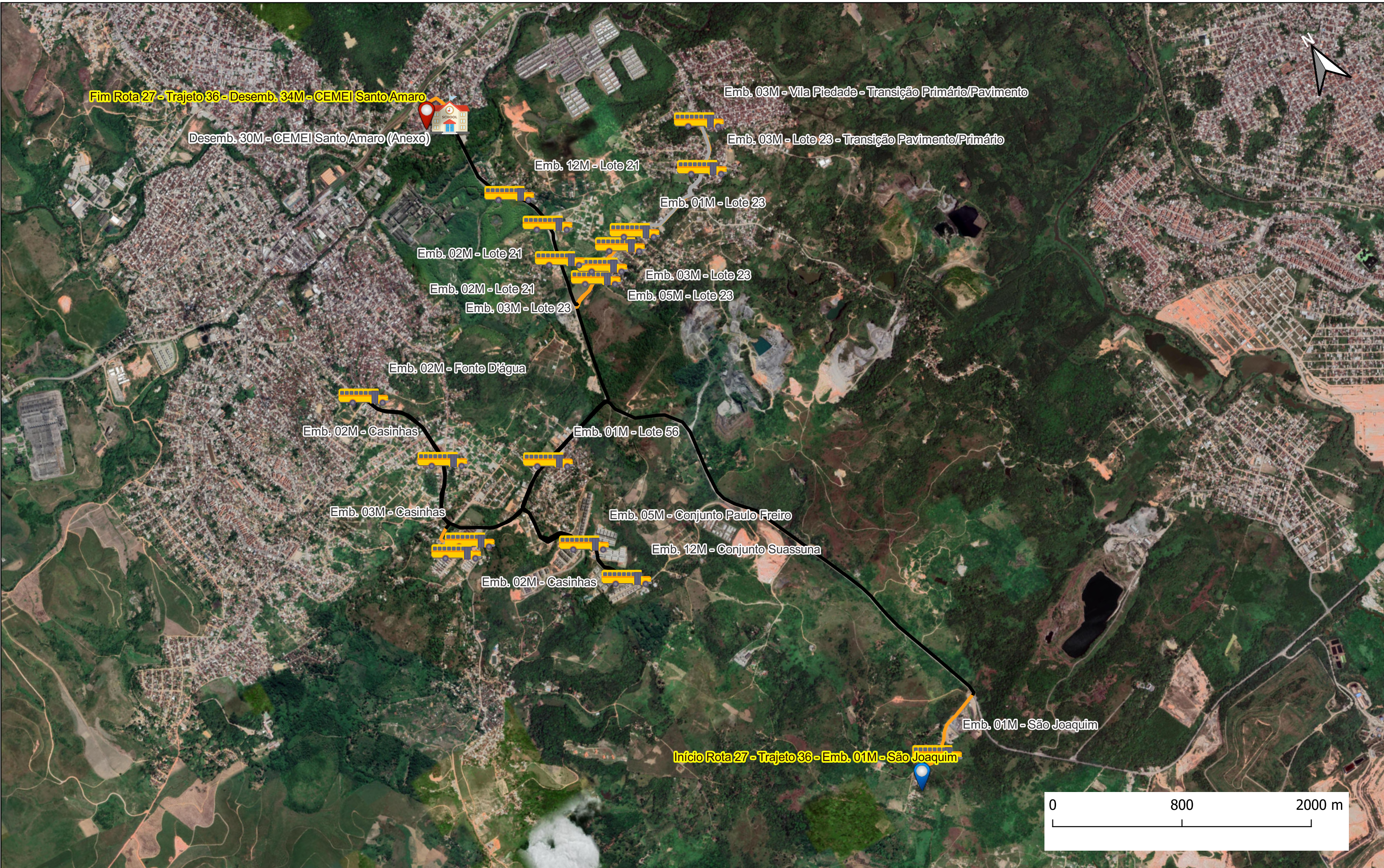
Rota / Trajeto / Turno:
26 - 35 - Manhã

Itinerário:
Curado IV - Curado 5 - Pontilhão - Padaria Gramado

Primário	Pav.Granítico	Asfalto	Total
2.27	0	7.74	10.01

Legenda:

-  Escola / Universidade
-  Ponte/Passagem
-  Embarque
-  Rolamento Pavimento Granítico
-  Rolamento Asfalto
-  Rolamento Primário
-  Início da Rota
-  Fim da Rota



MAPA GEORREFERENCIAMENTO TRAJETOS/ROTAS TRANSPORTE DE ESTUDANTES

Município: Jaboatão dos Guararapes / PE - Mês/Ano: Outubro / 2022

Rota / Trajeto / Turno:

27 - 36 - Manhã

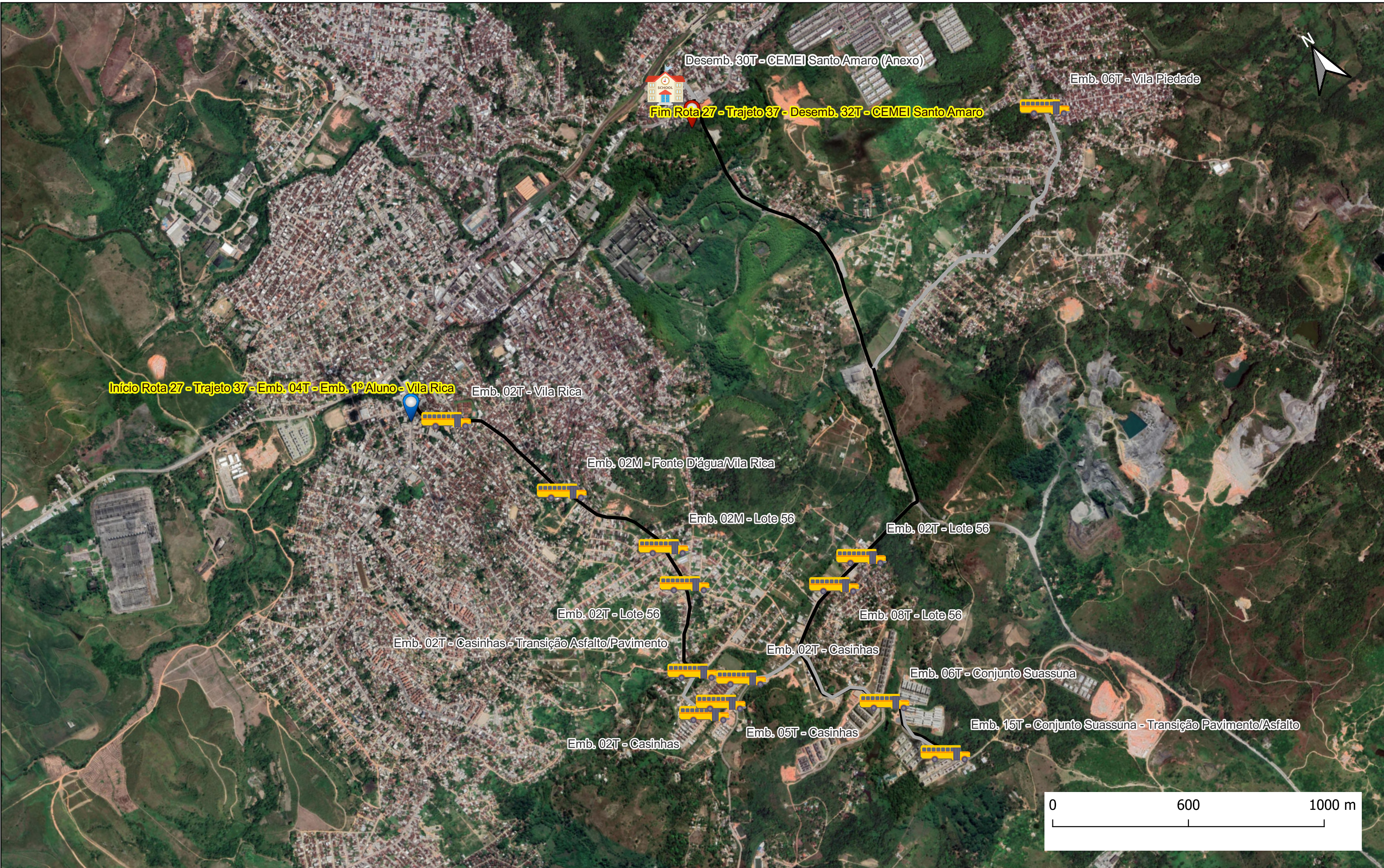
Itinerário:

São Joaquim - Conjunto Suassuna - Conjunto Paulo Freire - Casinhas - Fonte D'água - Lote 56 - Lote 23

Primário	Pav.Granítico	Asfalto	Total
2.77	1.62	11.7	16.09

Legenda:

- Escola / Universidade
- Ponte/Passagem
- Embarque
- Rolamento Pavimento Granítico
- Rolamento Asfalto
- Rolamento Primário
- Início da Rota
- Fim da Rota



Desemb. 30T - CEMEI Santo Amaro (Anexo)

Emb. 06T - Vila Piedade

Fim Rota 27 - Trajeto 37 - Desemb. 32T - CEMEI Santo Amaro

Início Rota 27 - Trajeto 37 - Emb. 04T - Emb. 1º Aluno - Vila Rica

Emb. 02T - Vila Rica

Emb. 02M - Fonte D'água/Vila Rica

Emb. 02M - Lote 56

Emb. 02T - Lote 56

Emb. 02T - Lote 56

Emb. 08T - Lote 56

Emb. 02T - Casinhas - Transição Asfalto/Pavimento


Emb. 02T - Casinhas

Emb. 06T - Conjunto Suassuna

Emb. 02T - Casinhas

Emb. 05T - Casinhas

Emb. 15T - Conjunto Suassuna - Transição Pavimento/Asfalto



MAPA GEORREFERENCIAMENTO TRAJETOS/ROTAS TRANSPORTE DE ESTUDANTES

Município: Jaboatão dos Guararapes / PE - Mês/Ano: Outubro / 2022

Rota / Trajeto / Turno:

27 - 37 - Tarde

Itinerário:

Vila Rica- Fonte D'água - Lote 56 - Casinhas - Conjunto Suassuna -
Lote 56 - Vila Piedade

Primário	Pav.Granítico	Asfalto	Total
0	5.25	5.85	11.1

Legenda:

- Escola / Universidade
- Ponte/Passagem
- Embarque
- Rolamento Pavimento Granítico
- Rolamento Asfalto
- Rolamento Primário
- Início da Rota
- Fim da Rota



Início Rota 038 - Emb. 06M/04T - Emb. 1º Aluno - Metrô

Desemb. 13M/09T - CEMEI Luiz Fernando
Fim Rota 038 - Desemb. 14M/13T - CEMEI Luiz Fernando

Emb. 01M - Cajueiro

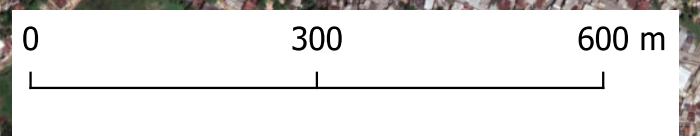
Emb. 02M/02T - Maré Mansa

Emb. 04M/04T - Posto Combustível/Sucupira
Emb. 01M/01T - Sucupira

Emb. 05M/05T - Retiro

Emb. 04M/03T - Sucupira

Emb. 04M/03T - Maré Mansa/Sucupira



MAPA GEORREFENENCIAMENTO TRAJETOS/ROTAS TRANSPORTE DE ESTUDANTES









Município: Jaboatão dos Guararapes / PE - Mês/Ano: Outubro / 2022

Rota / Trajeto / Turno:
28 - 38 - Manhã e Tarde

Itinerário:
Cavaleiro - Maré Mansa - Sucupira - Posto de Combustível/Sucupira - Retiro

Primário	Pav.Granítico	Asfalto	Total
1.58	1.02	4.96	7.56

Legenda:

-  Escola / Universidade
-  Ponte/Passagem
-  Embarque
-  Rolamento Pavimento Granítico
-  Rolamento Asfalto
-  Rolamento Primário
-  Início da Rota
-  Fim da Rota



MAPA GEORREFENCIAMENTO TRAJETOS/ROTAS TRANSPORTE DE ESTUDANTES Município: Jaboatão dos Guararapes / PE - Mês/Ano: Outubro / 2022


Rota / Trajeto / Turno:
29 - 39 - Manhã

Itinerário:
Conjunto Suassuna - Quadra 5 - Quadra 7 (alunos especial)

Primário	Pav.Granítico	Asfalto	Total
0	0	1.7	1.7

Legenda:

- Escola / Universidade
- Ponte/Passagem
- Embarque
- Rolamento Pavimento Granítico
- Rolamento Asfalto
- Rolamento Primário
- Início da Rota
- Fim da Rota






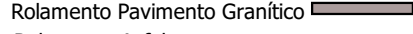




MAPA GEORREFERENCIAMENTO TRAJETOS/ROTAS TRANSPORTE DE ESTUDANTES Município: Jaboatão dos Guararapes / PE - Mês/Ano: Outubro / 2022

Rota / Trajeto / Turno:
29 - 40 - Manhã

Itinerário:
Conjunto Suassuna (alunos especial)

Primário	Pav.Granítico	Asfalto	Total
0	0.2	2.58	2.78

Legenda:

-  Escola / Universidade
-  Ponte/Passagem
-  Embarque
-  Rolamento Pavimento Granítico
-  Rolamento Asfalto
-  Rolamento Primário
-  Início da Rota
-  Fim da Rota



Desemb. 77M - E. Humberto Barradas

Fim Rota 041 - Desemb. 55M - E. Humberto Barradas

Emb. 07M - Casinhas

Emb. 25M - Perimetral

Emb. 08M - Perimetral

Emb. 12M - Perimetral

Emb. 10M - Lote 56

Emb. 03M - Lote 56

Emb. 02M - Vila Piedade

Emb. 10M - Conjunto Paulo Freire

Emb. 25M - Conjunto Suassuna

Emb. 02M - Vila Piedade


Emb. 01M - Vila Piedade

Wmb 04M - Vila Piedade

Emb. 01M - Cancela/Perimetral

Início Rota 041 - Emb. 06M - Emb. 1º Aluno - São Joaquim

Emb. 01M - São Joaquim



MAPA GEORREFENENCIAMENTO TRAJETOS/ROTAS TRANSPORTE DE ESTUDANTES

Município: Jaboatão dos Guararapes / PE - Mês/Ano: Outubro / 2022

Rota / Trajeto / Turno:

30 - 41 - Manhã

Itinerário:

São Joaquim - Cancela/Perimetral - Casinhas - Conjunto Suassuna -
Conjunto Paulo Freire - Lote 56 - Vila Piedade (circular)

Primário	Pav.Granítico	Asfalto	Total
2.12	0.45	12.78	15.35

Legenda:

- Escola / Universidade
- Ponte/Passagem
- Embarque
- Início da Rota
- Fim da Rota
- Rolamento Pavimento Granítico
- Rolamento Asfalto
- Rolamento Primário



MAPA GEORREFENENCIAMENTO TRAJETOS/ROTAS TRANSPORTE DE ESTUDANTES

Rota / Trajeto / Turno: **30 - 42 - Tarde**

Itinerário: Curado II - Canal - Curado IV (circular)

Município: Jaboatão dos Guararapes / PE - Mês/Ano: Outubro / 2022

Primário	Pav.Granítico	Asfalto	Total
0.06	0.25	3.41	3.72

Legenda:

- Escola / Universidade
- Ponte/Passagem
- Embarque
- Início da Rota
- Fim da Rota
- Rolamento Pavimento Granítico
- Rolamento Asfalto
- Rolamento Primário



MAPA GEORREFENENCIAMENTO TRAJETOS/ROTAS TRANSPORTE DE ESTUDANTES

Município: Jaboatão dos Guararapes / PE - Mês/Ano: Outubro / 2022

Rota / Trajeto / Turno:
30 - 43 - Tarde

Itinerário:
Curado III - Curado II (circular)

Primário	Pav.Granítico	Asfalto	Total
0	0.29	3.29	3.58

Legenda:

- Escola / Universidade
- Ponte/Passagem
- Embarque
- Início da Rota
- Fim da Rota
- Rolamento Pavimento Granítico
- Rolamento Asfalto
- Rolamento Primário



Início Rota 31 - Trajeto 44 - Emb. 02M - Emb. 1º Aluno - Eng. Canaduba

Emb. 03M - Ladeira do Óleo

Emb. 01M - Ladeira do Óleo

Emb. 16M - Manassú

Emb. 07M - Manassú

Emb. 08M - Manassu

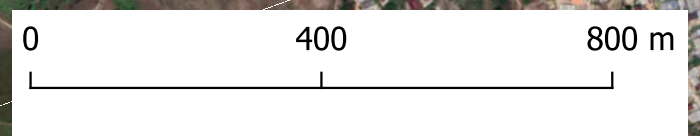
Emb. 05M - Vila Mariele Franco

Emb. 03M - Manassú/Transição Primário/Pavimento

Emb. 04M - Manassú

Emb. 05M - Bar da Charque

Fim Rota 31 - Trajeto 44 - Desemb. 62M - E. Elizabeth Menezes



MAPA GEORREFENENCIAMENTO TRAJETOS/ROTAS TRANSPORTE DE ESTUDANTES

Município: Jaboatão dos Guararapes / PE - Mês/Ano: Outubro / 2022

Rota / Trajeto / Turno:

31 - 44 - Manhã

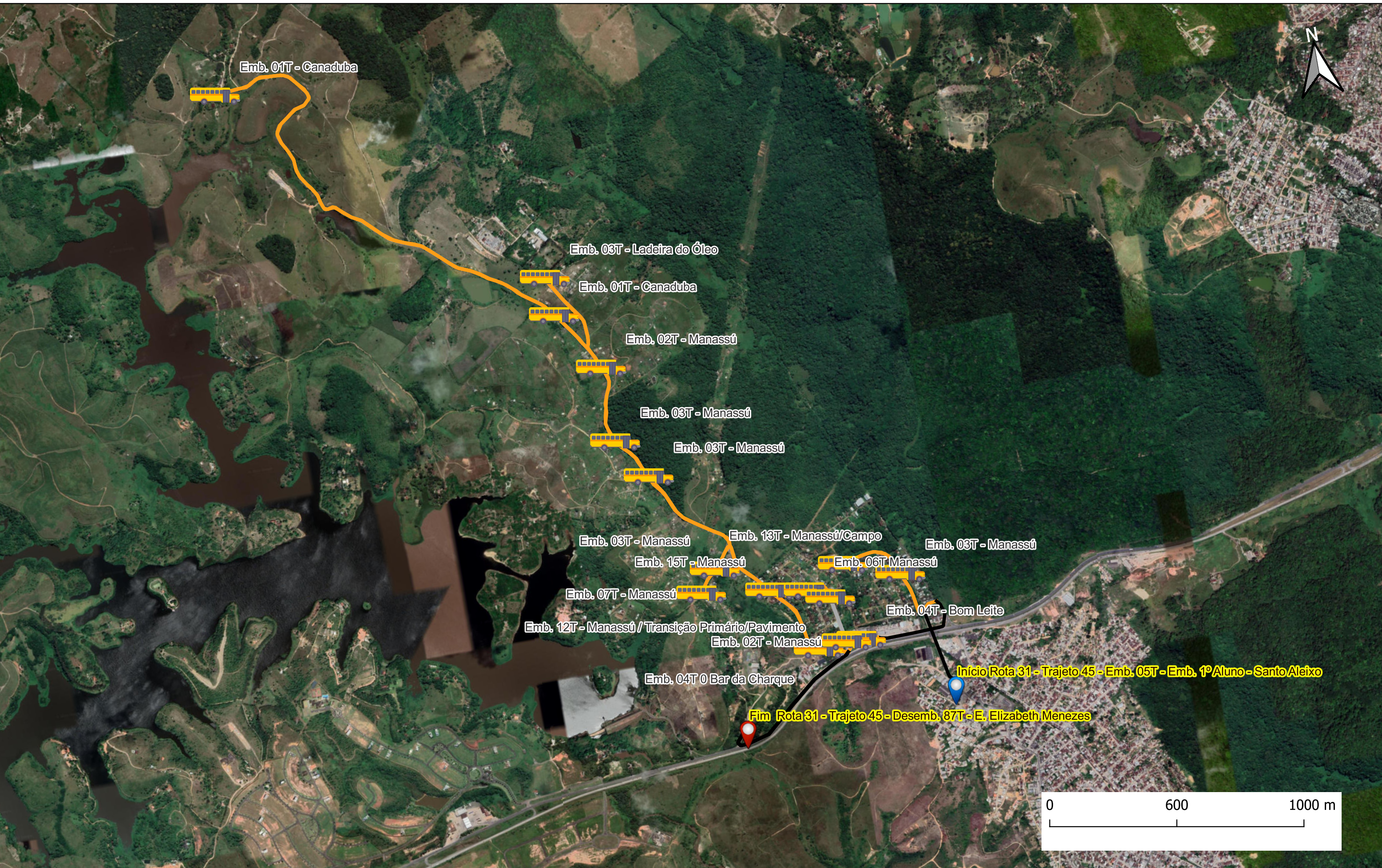
Itinerário:

Canaduba - Ladeira do Óleo - Vila Mariele Franco - Manassú - Bar da Charque (circular)

Primário	Pav.Granítico	Asfalto	Total
7.65	0.28	2.26	10.19

Legenda:

- Escola / Universidade
- Ponte/Passagem
- Embarque
- Rolamento Pavimento Granítico
- Rolamento Asfalto
- Rolamento Primário
- Início da Rota
- Fim da Rota



MAPA GEORREFENENCIAMENTO TRAJETOS/ROTAS TRANSPORTE DE ESTUDANTES Município: Jaboatão dos Guararapes / PE - Mês/Ano: Outubro / 2022

Rota / Trajeto / Turno:
31 - 45 - Tarde

Itinerário:
Santo Aleixo - Manassú/Campo - Bom Leite - Canaduba - Ladeira do Óleo - Bar da Charque (circular)

Primário	Pav.Granítico	Asfalto	Total
12.35	0.54	3.25	16.14

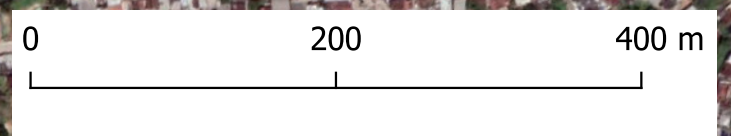
Legenda:

- Escola / Universidade
- Ponte/Passagem
- Embarque
- Rolamento Pavimento Granítico
- Rolamento Asfalto
- Rolamento Primário
- Início da Rota
- Fim da Rota



Fim Rota 32 - Trajeto 046 - Desemb. 01M - E. Cecília Brandão

Início Rota 32 - Trajeto 046 - Emb. 01M - Emb. 1º Auno - Curado II



MAPA GEORREFERENCIAMENTO TRAJETOS/ROTAS TRANSPORTE DE ESTUDANTES









Município: Jaboatão dos Guararapes / PE - Mês/Ano: Outubro / 2022

Rota / Trajeto / Turno:
32 - 46 - Manhã

Itinerário:
BR 232 - Curado II (aluno especial)

Primário	Pav.Granítico	Asfalto	Total
0	0	2.02	2.02

Legenda:

-  Escola / Universidade
-  Ponte/Passagem
-  Embarque
-  Rolamento Pavimento Granítico
-  Rolamento Asfalto
-  Rolamento Primário
-  Início da Rota
-  Fim da Rota



MAPA GEORREFENCIAMENTO TRAJETOS/ROTAS TRANSPORTE DE ESTUDANTES

Rota / Trajeto / Turno: **32 - 47 - Manhã**

Itinerário: Av. Dolores Duran (Curado IV) - Curado IV (aluno especial)

Município: Jaboatão dos Guararapes / PE - Mês/Ano: Outubro / 2022

Primário	Pav.Granítico	Asfalto	Total
0	0	1.21	1.21

Legenda:


- Escola / Universidade
- Ponte/Passagem
- Embarque
- Rolamento Pavimento Granítico
- Rolamento Asfalto
- Rolamento Primário
- Início da Rota
- Fim da Rota



Início Rota 32 - Trajeto 48 - Emb. 01M - Emb. 1º Aluno - Entrada da Rua/Acesso

Emb. 01M - Emb. 1º Aluno - Residência

Fim Rota 32 - Trajeto 48 - Desemb. 01M - E. Iraci Rodovalho



MAPA GEORREFENCIAMENTO TRAJETOS/ROTAS TRANSPORTE DE ESTUDANTES




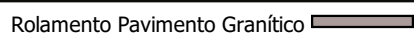




Município: Jaboatão dos Guararapes / PE - Mês/Ano: Outubro / 2022

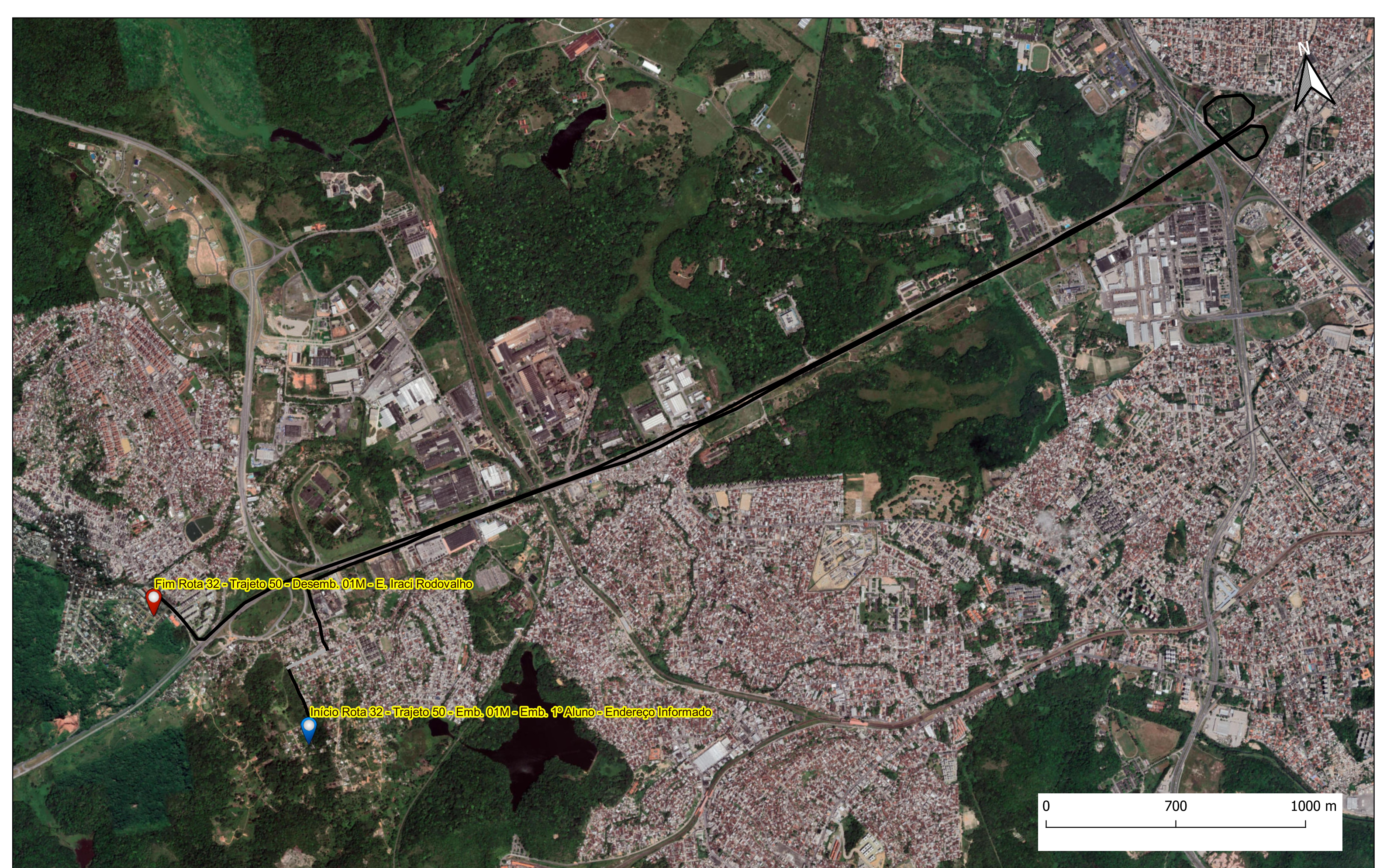
Rota / Trajeto / Turno:
32 - 48 - Manhã

Itinerário:
Av. Um (Curado IV) - Curado II (aluno especial)

Primário	Pav.Granítico	Asfalto	Total
0	0	2.04	2.04

Legenda:

-  Escola / Universidade
-  Ponte/Passagem
-  Embarque
-  Rolamento Pavimento Granítico
-  Rolamento Asfalto
-  Rolamento Primário
-  Início da Rota
-  Fim da Rota



MAPA GEORREFERENCIAMENTO TRAJETOS/ROTAS TRANSPORTE DE ESTUDANTES






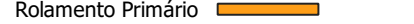


Município: Jaboatão dos Guararapes / PE - Mês/Ano: Outubro / 2022

Rota / Trajeto / Turno:
32 - 50 - Manhã

Itinerário:
Rua N.Sr^a Aparecida (Curado I) - Curado II (aluno especial)

Primário	Pav.Granítico	Asfalto	Total
0	0.32	14.19	14.51

Legenda:

-  Escola / Universidade
-  Ponte/Passagem
-  Embarque
-  Rolamento Pavimento Granítico
-  Rolamento Asfalto
-  Rolamento Primário
-  Início da Rota
-  Fim da Rota



MAPA GEORREFERENCIAMENTO TRAJETOS/ROTAS TRANSPORTE DE ESTUDANTES









Município: Jaboatão dos Guararapes / PE - Mês/Ano: Outubro / 2022

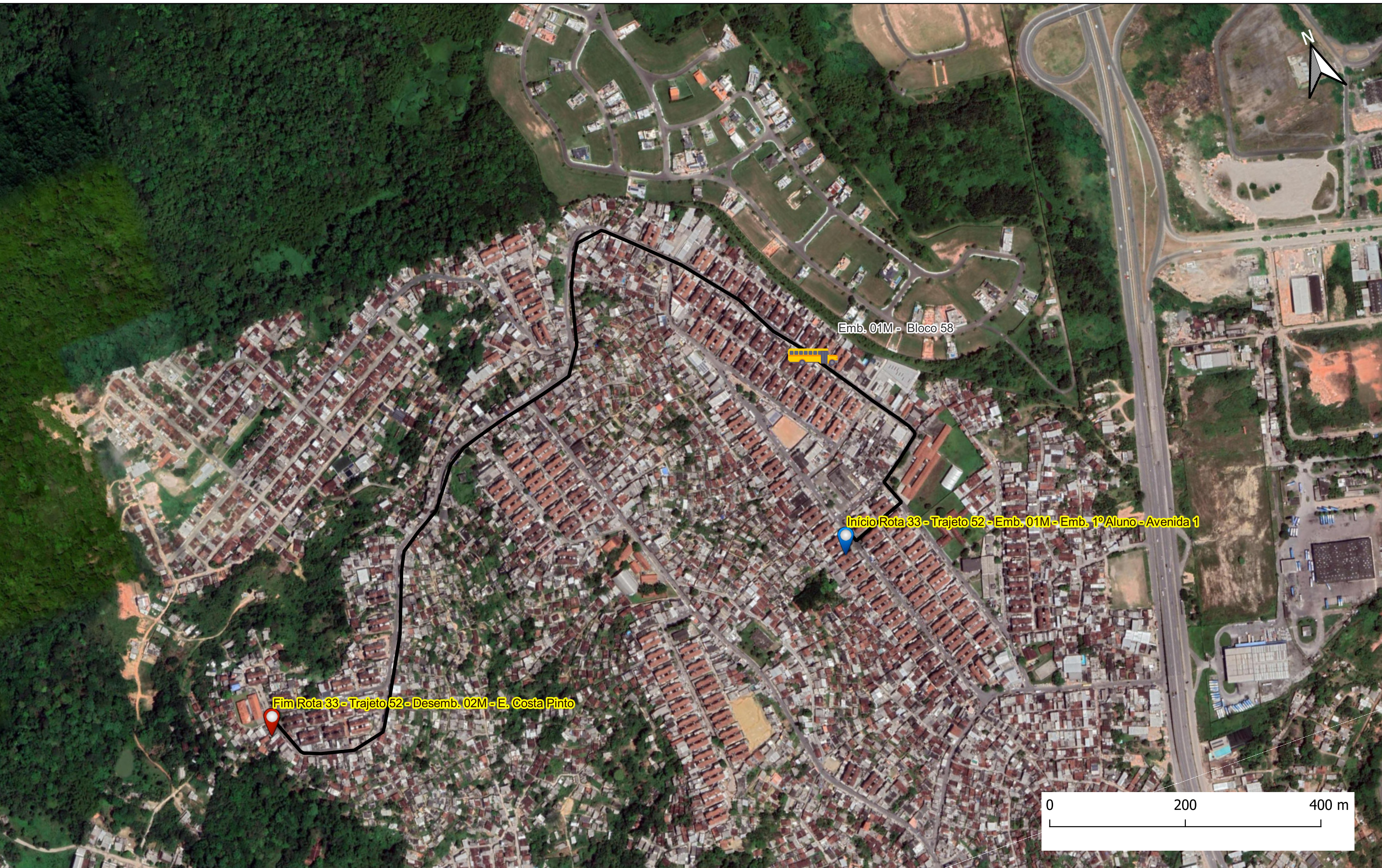
Rota / Trajeto / Turno:
33 - 51 - Manhã

Itinerário:
Av. Um (Curado IV) - Curado IV (aluno especial)

Primário	Pav.Granítico	Asfalto	Total
0	0	1.13	1.13

Legenda:

-  Escola / Universidade
-  Ponte/Passagem
-  Embarque
-  Rolamento Pavimento Granítico
-  Rolamento Asfalto
-  Rolamento Primário
-  Início da Rota
-  Fim da Rota



MAPA GEORREFERENCIAMENTO TRAJETOS/ROTAS TRANSPORTE DE ESTUDANTES

Município: Jaboatão dos Guararapes / PE - Mês/Ano: Outubro / 2022

Rota / Trajeto / Turno:
33 - 52 - Manhã

Itinerário:
Av. Um (Curado IV) - Rua Sete (Bloco 58 - Curado IV) - Curado IV (aluno especial)

Primário	Pav.Granítico	Asfalto	Total
0	0	1.94	1.94

Legenda:

- Escola / Universidade
- Ponte/Passagem
- Embarque
- Início da Rota
- Fim da Rota
- Rolamento Pavimento Granítico
- Rolamento Asfalto
- Rolamento Primário



MAPA GEORREFENCIAMENTO TRAJETOS/ROTAS TRANSPORTE DE ESTUDANTES		Município: Jaboatão dos Guararapes / PE - Mês/Ano: Outubro / 2022	
Rota / Trajeto / Turno:	Itinerário:	Primário	Pav. Granítico
33 - 54 - Manhã	Rua Francisco Borges (Curado III) - Curado III (aluno especial)	0	0.99
		Asfalto	Total
		0	0.99

Legenda:

- Escola / Universidade
- Ponte/Passagem
- Embarque
- Rolamento Pavimento Granítico
- Rolamento Asfalto
- Rolamento Primário
- Início da Rota
- Fim da Rota



MAPA GEORREFENCIAMENTO TRAJETOS/ROTAS TRANSPORTE DE ESTUDANTES






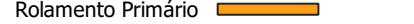


Município: Jaboatão dos Guararapes / PE - Mês/Ano: Outubro / 2022

Rota / Trajeto / Turno:
33 - 55 - Manhã

Itinerário:
Rua da Amizade (Curado I) - Curado I (aluno especial)

Primário	Pav.Granítico	Asfalto	Total
0.37	0.11	0	0.48

Legenda:

-  Escola / Universidade
-  Ponte/Passagem
-  Embarque
-  Rolamento Pavimento Granítico
-  Rolamento Asfalto
-  Rolamento Primário
-  Início da Rota
-  Fim da Rota



Início Rota 34 - Trajeto 56 - Emb. 01M/03T - Emb. 1º Aluno - Ladeira do Óleo

Emb. 01T - Manassú

Emb. 8M - Manassú

Emb. 12M/06T - Manassú

Emb. 05M/05T - Manassú

Emb. 12M/10T - Manassú / Transição Pavimento/Primário


Emb. 17M/15T - Manassú

Desemb. 45M/40T - E. José Carneiro

Desemb. 01T - E. João Bosco / Transição Asfalto/Pavimento

Emb. 01M - Cadeirante

Fim Rota 34 - Trajeto 56 - Desemb. 20M - E. Nova Visão



MAPA GEORREFENENCIAMENTO TRAJETOS/ROTAS TRANSPORTE DE ESTUDANTES

Município: Jaboatão dos Guararapes / PE - Mês/Ano: Outubro / 2022

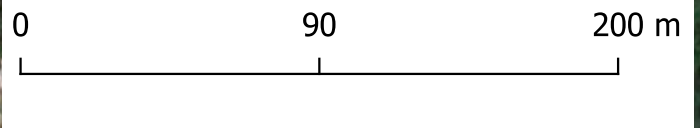
Rota / Trajeto / Turno:
34 - 56 - Manhã e Tarde

Itinerário:
Ladeira do Óleo - Manassú

Primário	Pav.Granítico	Asfalto	Total
2.62	0.43	5.13	8.18

Legenda:

- Escola / Universidade
- Ponte/Passagem
- Embarque
- Rolamento Pavimento Granítico
- Rolamento Asfalto
- Rolamento Primário
- Início da Rota
- Fim da Rota



MAPA GEORREFENCIAMENTO TRAJETOS/ROTAS TRANSPORTE DE ESTUDANTES		Município: Jaboatão dos Guararapes / PE - Mês/Ano: Outubro / 2022	
Rota / Trajeto / Turno:	Itinerário:		
35 - 57 - Manhã	Travessa do Açude - Santo Aleixo (aluno especial)		

Primário	Pav.Granítico	Asfalto	Total
0.15	0.28	0.09	0.52

Legenda:


- Escola / Universidade
- Ponte/Passagem
- Embarque
- Rolamento Pavimento Granítico
- Rolamento Asfalto
- Rolamento Primário
- Início da Rota
- Fim da Rota



Início Rota 35 - Trajeto 58 - Emb. 01M - Emb. 1º Aluno - Residência



Fim Rota 35 - Trajeto 58 - Desemb. 01M - E. Maria Rita Lins



MAPA GEORREFERENCIAMENTO TRAJETOS/ROTAS TRANSPORTE DE ESTUDANTES









Município: Jaboatão dos Guararapes / PE - Mês/Ano: Outubro / 2022

Rota / Trajeto / Turno:
35 - 58 - Manhã

Itinerário:
Vista Alegre - Vista Alegre Escola (aluno especial)

Primário	Pav.Granítico	Asfalto	Total
0	0.75	0	0.75

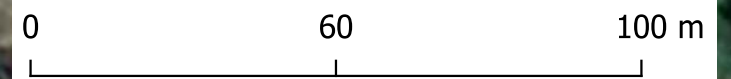
Legenda:

-  Escola / Universidade
-  Ponte/Passagem
-  Embarque
-  Rolamento Pavimento Granítico
-  Rolamento Asfalto
-  Rolamento Primário
-  Início da Rota
-  Fim da Rota



Fim Rota 37 - Trajeto 59 - Desemb. 01M - E. Arnaldo Peixoto

Início Rota 37 - Trajeto 59 - Emb. 01M - Emb. 1º Aluno - Residência



MAPA GEORREFENENCIAMENTO TRAJETOS/ROTAS TRANSPORTE DE ESTUDANTES






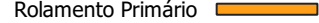


Município: Jaboatão dos Guararapes / PE - Mês/Ano: Outubro / 2022

Rota / Trajeto / Turno:
35 - 59 - Manhã

Itinerário:
Rua Arlindo Vicente (Vila Rica) - Escola (aluno especial)

Primário	Pav.Granítico	Asfalto	Total
0	0.51	0.07	0.58

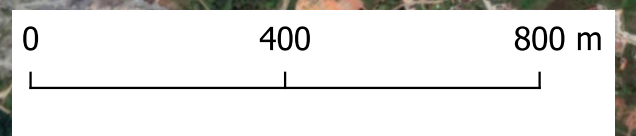
Legenda:

-  Escola / Universidade
-  Ponte/Passagem
-  Embarque
-  Rolamento Pavimento Granítico
-  Rolamento Asfalto
-  Rolamento Primário
-  Início da Rota
-  Fim da Rota



Início Rota 35 - Trajeto 60 - Emb. 01M - Emb. 1º Aluno - Residência

Fim Rota 35 - Trajeto 60 - Desemb. 01M - E. Nova Visão



MAPA GEORREFENCIAMENTO TRAJETOS/ROTAS TRANSPORTE DE ESTUDANTES






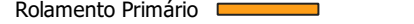


Município: Jaboatão dos Guararapes / PE - Mês/Ano: Outubro / 2022

Rota / Trajeto / Turno:
35 - 60 - Manhã

Itinerário:
Muribeca - Jaboatão Centro (aluno especial)

Primário	Pav.Granítico	Asfalto	Total
0	0.08	4.4	4.48

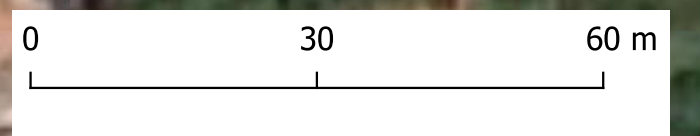
Legenda:

-  Escola / Universidade
-  Ponte/Passagem
-  Embarque
-  Rolamento Pavimento Granítico
-  Rolamento Asfalto
-  Rolamento Primário
-  Início da Rota
-  Fim da Rota



Fim Rota 35 - Trajeto 61 - Desemb. 01M - E. Catherine Laboure

Início Rota 35 - Trajeto 61 - Emb. 01M - Emb. 1º Aluno - Residência



MAPA GEORREFENENCIAMENTO TRAJETOS/ROTAS TRANSPORTE DE ESTUDANTES Município: Jaboatão dos Guararapes / PE - Mês/Ano: Outubro / 2022

Rota / Trajeto / Turno:
35 - 61 - Manhã

Itinerário:
Bairro Socorro - Escola (aluno especial)

Primário	Pav.Granítico	Asfalto	Total
0	0	0.26	0.26

Legenda:

- Escola / Universidade
- Ponte/Passagem
- Embarque
- Rolamento Pavimento Granítico
- Rolamento Asfalto
- Rolamento Primário
- Início da Rota
- Fim da Rota



MAPA GEORREFERENCIAMENTO TRAJETOS/ROTAS TRANSPORTE DE ESTUDANTES









Município: Jaboatão dos Guararapes / PE - Mês/Ano: Outubro / 2022

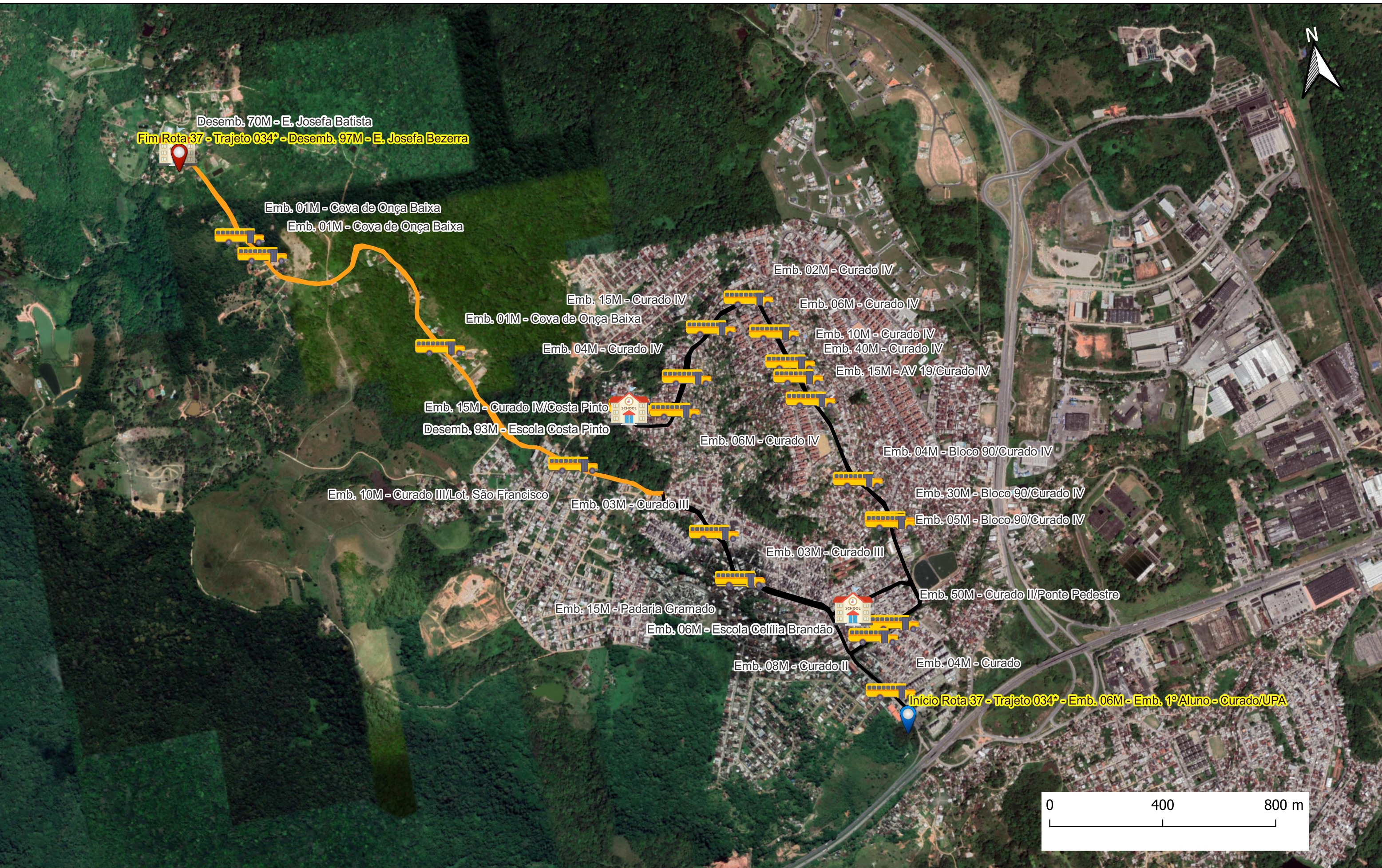
Rota / Trajeto / Turno:
36 - 32a - Manhã e Tarde

Itinerário:
Eng. Santana - Engenho Velho

Primário	Pav.Granítico	Asfalto	Total
2.78	2.02	4.64	9.44

Legenda:

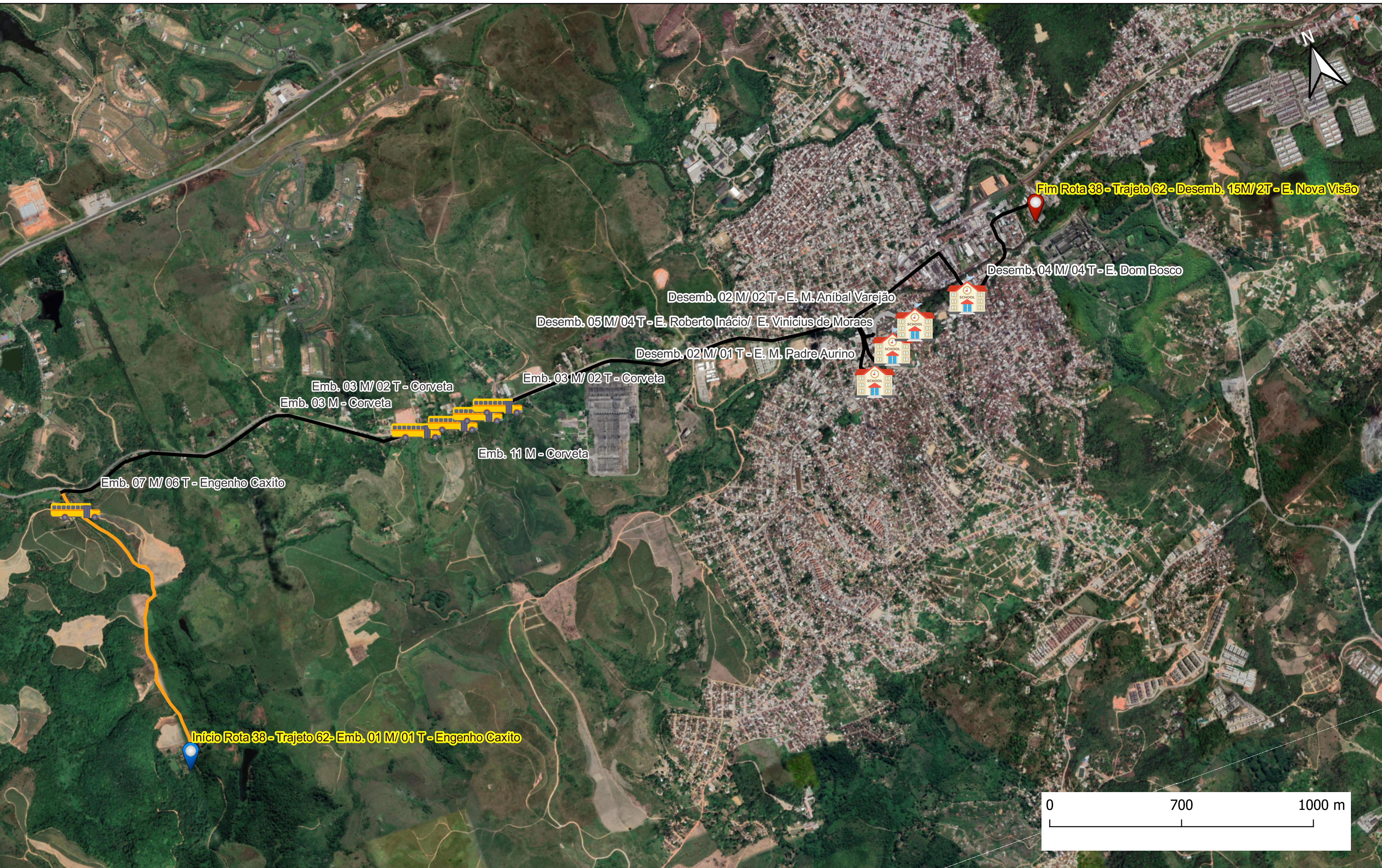
-  Escola / Universidade
-  Ponte/Passagem
-  Embarque
-  Rolamento Pavimento Granítico
-  Rolamento Asfalto
-  Rolamento Primário
-  Início da Rota
-  Fim da Rota



MAPA GEORREFENENCIAMENTO TRAJETOS/ROTAS TRANSPORTE DE ESTUDANTES		Município: Jaboatão dos Guararapes / PE - Mês/Ano: Outubro / 2022			
Rota / Trajeto / Turno:	Itinerário:	Primário	Pav.Granítico	Asfalto	Total
37 - 34* - Manhã	Curado - Curado II - Curado III - Lot. São Francisco - Cova de Onça Baixa - Curado IV - Av. 19/CuradoIV - Padaria Gramado - Canal/Curado II (circular)	10.48	0	7.97	18.45

Legenda:

- Escola / Universidade
- Ponte/Passagem
- Embarque
- Rolamento Pavimento Granítico
- Rolamento Asfalto
- Rolamento Primário
- Início da Rota
- Fim da Rota



MAPA GEORREFENRENCIAMENTO TRAJETOS/ROTAS TRANSPORTE DE ESTUDANTES

Rota / Trajeto / Turno: **38 - 62 - Manhã e Tarde**

Itinerário: Engenho Caxito - Coverta - Vila Rica - Centro - Santo Aleixo

Município: Jaboatão dos Guararapes / PE - Mês/Ano: Outubro / 2022

Primário	Pav.Granítico	Asfalto	Total
1.66	1.09	7.1	9.85

Legenda:

- Escola / Universidade
- Ponte/Passagem
- Embarque
- Rolamento Pavimento Granítico
- Rolamento Asfalto
- Rolamento Primário
- Início da Rota
- Fim da Rota