




ROTA 10 - ESCOLA MUNICIPAL MAURÍCIO MARTINS				
ROTA SOLICITADA PELO MINISTÉRIO PÚBLICO - ESCOLA MAURÍCIO MARTINS A LOTE 56 PARA				
PONTOS	PONTOS NOTAVÉIS	FOTOS	ESTE	NORTE
P172	Início da rota - Escola Municipal Dr. Maurício Martins de Albuquerque	  	277755,9	9101153,93
P178	Entrada do loteamento 56		277783,76	9100601,49
P191	Loteamento 56		277028,31	9099459,22
P192	Saída do loteamento 56		277792,99	9100584,76
P197	Entrada Pau-Ferro, ônibus não entra. Os alunos aguardam o ônibus na pista.		278858,74	9100786,48
P200	Foi realizado uma inspeção visual para ver as condições da estrada para o Pau-ferro, notou-se trecho íngreme sem pavimentação com muita erosão. O local não apresenta condições naturais para melhoramento do trajeto.		278840,74	9100696,26
P209	Muribequinha		279151,06	9100295,6
	Final do trecho - Patrimônio		286522,7	9097052,98